




長野市特定環境保全公共下水道事業計画概要図

鬼無里処理区（污水）



鬼無里処理区
 (47.0ha) …全体計画面積
 47.0ha …事業認可面積

凡 例	
	事業認可区域
	全体計画区域
	幹 線

「この地図は、長野市長の承認を得て、長野市地形図 10,000 分の 1 を使用したものである。(承認番号 28 都第 248 号)」