

長野市統計書



長野市市章

市章は、長野市の頭文字の「長」を単純化し、円形に図案化したもので、新しい都市のイメージを、重みと格調をもって、近代的な形で表している。

これは、市民の融和と団結により未来に向かって飛躍発展する大長野市の姿を象徴する。

長野市

長野市民憲章

信濃の国の

歴史と伝統のあるまちで

私たち長野市民は

すぐれた自然と文化を愛し

平和を願い

ひとの尊厳を大切にし

国際人としての資質を高め

ともに力を合わせて

豊かに

発展する未来へ向けて

羽ばたく

昭和62年12月21日制定

市

歌

昭和42年3月29日制定

戸枝ひろし 作詞

寺山修司 補作詞

米山正夫 作曲

一、大いなる日本の屋根の
かなめなる理想の県都
呼び合いてひとは集まり
とどろきて産業のびゆく
長野 長野 大長野市よ
躍進の歌声おこる

二、むらさきの家並は映えて

春風に花咲くあんず

秋風にりんご色づき

ゆたかなる希望に和して

長野 長野 大長野市よ

新しき文化はひらく

三、若き鳩 はばたき群れて

若き鮎 きらめくところ

みおしえの法燈ひとすじ

風雪を永久に凌ぎて

長野 長野 大長野市よ

繁栄の鐘鳴りわたる

は じ め に

ここに、令和5年版「長野市統計書」を刊行いたします。

この統計書は、長野市の人口、産業、経済、社会、教育、文化などの各分野にわたる、基本的な統計資料を総合的に収録したものです。

本書により本市の現状をご理解いただくとともに、学術研究をはじめ、事業活動や社会活動などの基礎資料として広くご活用いただければ幸いです。

長野市統計書の編集に当たり、貴重な資料をご提供いただきました関係の皆様
に心から感謝を申し上げ、ごあいさついたします。

令和6年3月

長野市長 荻原健司

利用者のために

1. 本書は原則として、「長野市」の区域内の各般にわたる基本的統計資料を掲載しています。
2. 本書は原則として、令和4年中または令和4年度の事実を収録しましたが、さらに利用者の便宜をはかり過去4か年の累年比較をしました。しかし、資料の関係により累年比較ができないこともあります。
3. 資料は主に、市内各官庁・団体・会社および庁内各部局課などからの提供、あるいは報告、または本市において直接調査収集したものであり、資料の出所は、各表の脚注に掲げ、刊行物によるものはその書名を付記してあります。
4. 調査の時点・時期については、特に注記しないかぎり表の時期の示し方は、次のとおりです。

「年次」 …… 歴 年（1月～12月）

「年度」 …… 会計年度（4月～翌年3月）

5. 数字の単位未満は、四捨五入を原則としました。したがって、総数と内容の計が一致しない場合もあります。また、すでに公表されている数値と相違するものは、編集の際に訂正したものであります。
6. 統計表中の符号の用法は、次のとおりです。

「－」 …… 皆無または該当数字がないもの

「0」 …… 単位未満

「…」 …… 不詳または数字の得られないもの

「△」 …… マイナスの数値

「X」 …… 該当数字の公表をさし控えたもの

7. 統計表中、特に説明を要するものについては、脚注とし、数値の単位は各表の上部右端に注記しましたが、一見、明らかなものは省略しました。
8. 本書に収録した統計資料について、さらに詳細な数字が必要な場合、あるいは疑義のある場合は、各表脚注にある各資料出所機関に照会してください。
9. 平成17年1月1日に長野市・豊野町・戸隠村・鬼無里村・大岡村が合併、平成22年1月1日に長野市・信州新町・中条村が合併しました。

原則として次のとおり、平成17年1月1日以降のものについては、旧豊野町・旧戸隠村・旧鬼無里村・旧大岡村分を含み、平成22年1月1日以降のものについては、旧信州新町・旧中条村を含みます。

長野市統計書（令和5年版）

令和6年3月 発行

編集・発行 長野市企画課統計担当
〒380-0835
長野市大字南長野新田町1485番地1
もんぜんぷら座8階
電話 026-229-6234（直通）

総 目 次

1	自	然	1						
2	人	口	5						
3	事	業	所	75					
4	農	林	水	産	業	87			
5	商	工	業	125					
6	建	設	・	住	居	143			
7	ガ	ス	・	水	道	153			
8	運	輸	・	通	信	157			
9	労	働	・	労	働	福	祉	163	
10	社	会	保	障	173				
11	保	健	衛	生	187				
12	金	融	197						
13	消	費	生	活	201				
14	教	育	・	文	化	・	観	光	215
15	議	会	・	行	政	・	選	挙	237
16	財	政	251						
17	司	法	・	治	安	265			
18	消	防	271						
	付	表	279						

目

次

表	頁	表	頁
1 自然		2-23 世帯人員別一般世帯数、一般世帯人員及び1世帯当たり人員（間借り・下宿などの単身者及び会社などの独身寮の単身者一特掲）・・・	35
1-1 地目別土地面積・・・	2	2-24 地区別世帯の種類、世帯人員別世帯数及び世帯人員・・・	36
1-2 地区別面積・広ぼう・・・	2	2-25 世帯の家族類型別一般世帯数及び一般世帯人員（6歳未満・18歳未満世帯員のいる一般世帯及び3世代世帯並びに母子世帯及び父子世帯一特掲）・・・	38
1-3 気象・・・	3	2-26 世帯の家族類型別65歳以上世帯員のいる一般世帯数、一般世帯人員及び65歳以上世帯人員（3世代世帯及び75歳以上・85歳以上世帯員のいる一般世帯一特掲）・・・	40
1-4 階級別日数と現象日数・不照日数・・・	4	2-27 住宅の所有の関係別一般世帯数、一般世帯人員、1世帯当たり人員・・・	40
1-5 震度別地震回数・・・	4	2-28 地区別住宅の関係別一般世帯数及び住宅に住む一般世帯人員・・・	42
2 人口		2-29 住宅の建て方、住宅の所有の関係別一般世帯数、一般世帯人員、1世帯当たり人員（世帯が住んでいる階一特掲）・・・	43
2-1 人口の推移・・・	6	2-30 労働力状態、年齢（5歳階級）、男女別15歳以上人口（雇用者一特掲）・・・	44
2-2 地区別人口と世帯数の推移（現市域）・・・	7	2-31 地区別労働力状態、従業上の地位別15歳以上人口・・・	46
人口ピラミッド・・・	18	2-32 産業（大分類）、従業上の地位、男女別15歳以上就業者数・・・	47
2-3 人口動態・・・	19	2-33 地区別産業（大分類）別15歳以上就業者数・・・	48
2-4 人口動態（自然動態）・・・	20	2-34 産業（大分類）、年齢（5歳階級）、男女別15歳以上就業者数及び平均年齢（雇用者一特掲）・・・	50
2-5 年齢（5歳階級）別死亡者数・・・	20	2-35 常住地又は従業地・通学地による年齢（5歳階級）、男女別人口及び15歳以上就業者数（有配偶の女性就業者一特掲）・・・	54
2-6 人口動態（社会動態）・・・	21	2-36 地区別常住地による従業・通学地別15歳以上就業者数及び15歳以上通学者数・・・	56
2-7 人口移動の方向（県内）・・・	21	2-37 常住地による従業・通学市区町村、男女別15歳以上就業者数及び15歳以上通学者数（15歳未満通学者を含む通学者一特掲）・・・	58
2-8 人口移動の方向（県外）・・・	22	2-38 従業地・通学地による常住市区町村、男女別15歳以上就業者数及び15歳以上通学者数（15歳未満通学者を含む通学者一特掲）・・・	60
2-9 年齢（5歳階級）別移動者数・・・	23	2-39 常住地による従業・通学市区町村、利用交通手段別15歳以上自宅外就業者・通学者数・・・	62
2-10 国籍別外国人住民数・・・	23		
2-11 月別人口・・・	23		
2-12 年齢（各歳）別人口・・・	24		
2-13 国勢調査人口等の推移（現市域）・・・	26		
2-14 年齢（3区分）別人口の推移（現市域）・・・	27		
2-15 人口集中地区人口等の推移（現市域）・・・	27		
2-16 地区別年齢（3区分）別人口・・・	28		
2-17 年齢（5歳階級）別人口の推移（現市域）・・・	29		
2-18 年齢（各歳）別男女別人口・・・	30		
2-19 管内別人口密度の推移（現市域）・・・	32		
2-20 男女、年齢（5歳階級）、配偶関係別人口及び平均年齢（15歳以上）・・・	34		
2-21 国籍、男女別外国人数・・・	34		
2-22 施設等の世帯の種類、世帯人員別施設等の世帯数及び施設等の世帯人員・・・	35		

表	頁	表	頁
2-40	64	4-2	89
2-41	66	4-3	89
2-42	68	4-4	90
2-43	68	4-5	94
2-44	69	4-6	95
2-45	70	4-7	96
2-46	70	4-8	98
2-47	71	4-9	102
2-48	72	4-10	104
3 事業所		4-11	106
3-1	76	4-12	106
3-2	77	4-13	107
3-3	78	4-14	108
3-4	80	4-15	109
3-5	83	4-16	110
3-6	84	4-17	112
3-7	85	4-18	113
3-8	86	4-19	114
3-9	86	4-20	115
3-10	86	4-21	116
4 農林水産業		4-22	116
4-1	88	4-23	117

表	頁
4-24 所有山林の規模別経営体数と面積（林業経営体）	118
4-25 保有山林の規模別経営体数と面積（林業経営体）	119
4-26 総農家数と長野市総世帯に占める割合	120
4-27 経営耕地のある農家数と面積	121
4-28 農地移転の推移	122
4-29 農地の用途別転用状況	122
4-30 主要農産物の状況	123
4-31 農業共済事業の概要	123
4-32 森林の伐採・造林面積	123
5 商 工 業	
5-1 産業（小分類）別事業所数、男女別従業者数、年間商品販売額、その他の収入額、売場面積等	126
5-2 地区別事業所数、男女別従業者数、年間商品販売額、その他の収入額、売場面積	127
5-3 地区別、単独・本所・支所、年間商品販売額別事業所数（法人のみ）	128
5-4 地区別、売場面積規模、営業形態別小売事業所数（法人のみ）	129
5-5 地区別、従業者規模別事業所数及び従業者数	130
5-6 地区別、産業（中分類）別事業所数	131
5-7 地区別、産業（中分類）別従業者数	131
5-8 地区別、産業（中分類）別年間商品販売額（法人のみ）	132
5-9 小売業産業（中分類）、営業時間階級別事業所数、従業者数、年間商品販売額、売場面積（法人のみ）	133
5-10 大規模小売店舗の概要	133
5-11 長野市の主要産業（従業員4人以上の事業所）	134
5-12 産業（中分類）、従業者規模別事業所数（従業者4人以上の事業所）	134
5-13 産業（中分類）別工業の概要（従業者4人以上の事業所）	135
5-14 産業（中分類）別工業の推移（従業者4人以上の事業所）（比率）	136

表	頁
5-15 産業（中分類）別事業所数、従業者数、製造品出荷額等（従業者4人以上の事業所）	137
5-16 従業者規模別工業の状況（従業者4人以上の事業所）	138
5-17 地区別工業の概要（従業者4人以上の事業所）	138
5-18 地区別、産業（中分類）別事業所数（従業者4人以上の事業所）	140
5-19 従業者30人以上の事業所の産業（中分類）別の状況	140
5-20 従業者30人以上の事業所の産業（中分類）別敷地面積、用水量	142
5-21 長野県鉱工業生産指数	142
6 建 設 ・ 住 居	
6-1 道路の概況	144
6-2 橋りょう及びトンネルの概況	144
6-3 河川の概要（一級河川）	145
6-4 都市計画区域面積	146
6-5 都市計画道路実施状況	146
6-6 区画整理実施状況	147
6-7 都市下水道実施状況	148
6-8 着工建築物構造別床面積及び着工新設住宅	148
6-9 建築物確認申請取扱い件数	148
6-10 公営住宅種別・構造別戸数	149
6-11 公営住宅地区別戸数	149
6-12 公営住宅申込み状況	149
6-13 中・高層建築物の状況（3階以上）	150
6-14 都市公園・遊園地の状況	150
6-15 総住宅数の推移	151
6-16 居住世帯の有無（8区分）別住宅数及び住宅以外で居住する建物数	151
6-17 住宅数及び住宅以外で人が居住する建物数並びに世帯の種類（2区分）別世帯数及び世帯人員	151
6-18 住宅の種類（2区分）・住宅の所有の関係（2区分）別住宅数、世帯数、世帯人員、1住宅当たり居住室数、1住宅当たり居住室の畳数、1住宅当たり延べ面積、1人当たり居住室の畳数及び1室当たり人員	152

表	頁	表	頁
6-19	152	9-9	170
		9-10	170
		9-11	171
		9-12	171
7		10	
ガス・水道		社会保障	
7-1	154	10-1	174
7-2	154	10-2	174
7-3	155	10-3	174
7-4	155	10-4	175
7-5	156	10-5	176
8		10-6	176
運輸・通信		10-7	176
8-1	158	10-8	177
8-2	158	10-9	179
8-3	158	10-10	180
8-4	159	10-11	180
8-5	160	10-12	180
8-6	160	10-13	181
8-7	160	10-14	181
8-8	160	10-15	181
8-9	161	10-16	181
8-10	161	10-17	182
9		10-18	182
労働・労働福祉		10-19	182
9-1	164	10-20	182
9-2	166	10-21	183
9-3	166	10-22	183
9-4	168	10-23	183
9-5	168	10-24	184
9-6	169	10-25	184
9-7	169	10-26	184
9-8	170		

表	頁	表	頁	
10-27	後期高齢者医療給付の状況	184	12-4 信用保証状況	199
10-28	福祉給付の状況	185	12-5 農業協同組合共済事業の状況	199
10-29	母子父子寡婦福祉資金の貸付状況（新規貸付分）	185	12-6 金融機関別店舗数	200
10-30	社会事業授産施設の状況	186	13 消費生活	
10-31	募金の状況	186	13-1 消費者物価指数	202
11 保健衛生			13-2 消費者物価地域差指数	204
11-1	医療関係施設数、病床数	188	13-3 二人以上の世帯平均1か月間の消費支出（長野市）	205
11-2	医療従事者数	188	13-4 二人以上の勤労者世帯平均1か月間の収入と支出（長野市）	206
11-3	死因別死亡者数	188	13-5 主要品目の市内小売価格	208
11-4	結核予防状況	189	13-6 長野市青果市場青果物入荷状況	212
11-5	感染症等発生状況	189	13-7 長野市青果市場主要青果物状況	212
11-6	予防接種実施状況	190	13-8 経済活動別市内総生産（名目）	213
11-7	生活習慣病対策・母子保健状況	190	13-9 市民所得の分配	213
11-8	献血状況	191	14 教育・文化・観光	
11-9	環境衛生関係営業施設数	191	14-1 学校種別学校数、教員数、職員数、学級数、在籍者数	216
11-10	食品衛生関係営業施設数（許可施設）	191	14-2 小学校の状況	216
11-11	じんかい処理状況	192	14-3 小学校特別支援学級の状況	217
11-12	し尿処理状況	192	14-4 小学校の理由別長期欠席者の状況	217
11-13	市営葬祭施設使用状況	193	14-5 中学校の状況	217
11-14	公害苦情受付件数	193	14-6 中学校特別支援学級の状況	218
11-15	用途地域別公害発生件数	193	14-7 中学校の理由別長期欠席者の状況	218
11-16	大気汚染防止法に基づく特定施設届出状況	193	14-8 中学校卒業後の状況	218
11-17	騒音規制法に基づく特定施設届出状況	194	14-9 中学校卒業者の学校別入学志願者数及び進学者数	219
11-18	振動規制法に基づく特定施設届出状況	194	14-10 高等学校の状況	220
11-19	自動車交通騒音・振動測定結果	194	14-11 通信制高等学校の状況	220
11-20	水質汚濁防止法に基づく特定事業場届出状況	195	14-12 高等学校卒業後の状況	221
11-21	公共下水道事業の概要	195	14-13 大学等入学志願者数、進学者数、進学先の状況	221
11-22	流入下水量	196	14-14 高等学校卒業者の就職先別、産業別就職者数	222
12 金融			14-15 特別支援学校の状況	222
12-1	金融機関（除普通銀行）別預金状況	198	14-16 幼稚園の状況	223
12-2	金融機関（除普通銀行）別貸付金状況	198		
12-3	中小企業資金融資状況	199		

表	頁	表	頁
14-17	幼保連携型認定こども園の状況	14-17	223
14-18	専修学校の状況	14-18	224
14-19	専修学校の学科別状況	14-19	224
14-20	各種学校の状況	14-20	225
14-21	各種学校の課程別状況	14-21	225
14-22	大学・大学院の状況	14-22	225
14-23	短期大学の状況	14-23	226
14-24	高等専門学校の状況	14-24	226
14-25	児童・生徒の体位の平均（市立学校）	14-25	227
14-26	学校施設（市立学校）	14-26	227
14-27	松代文化ホール・若里市民文化ホール・勤労者女性会館しなのき・長野市芸術館・東部文化ホール利用状況	14-27	228
14-28	文化施設入場者数	14-28	229
14-29	市立博物館・プラネタリウム・戸隠地質化石博物館・鬼無里ふるさと資料館・信州新町博物館入館状況	14-29	230
14-30	宗教法人数	14-30	232
14-31	県立長野図書館蔵書数	14-31	233
14-32	市立長野図書館蔵書数	14-32	233
14-33	市立南部図書館蔵書数	14-33	233
14-34	市立長野図書館利用状況	14-34	234
14-35	市立南部図書館利用状況	14-35	234
14-36	観光地利用者数	14-36	235
14-37	観光施設入場者数	14-37	236
15	議会・行政・選挙		
15-1	市議会党派別年齢別議員数	15-1	238
15-2	市議会本会議開会及び付議・請願・陳情件数	15-2	238
15-3	市議会常任委員会の状況	15-3	238
15-4	市議会議決状況	15-4	239
15-5	請願の処理状況	15-5	239
15-6	市職員数	15-6	240
15-7	選挙人・在外選挙人名簿登録者数	15-7	241
15-8	主要選挙概要	15-8	242
15-9	住民からの土木要望等受付状況	15-9	244
15-10	住民からの土木要望等受付状況（地区別）	15-10	244
15-11	市民相談受付件数	15-11	245
15-12	「みどりのはがき」の内容内訳（はがき及びメールによる市長との対話）	15-12	246
資料	まちづくりアンケート	資料	248
16	財 政		
16-1	一般会計歳入歳出状況	16-1	252
16-2	一般会計財源別歳入状況	16-2	252
16-3	一般会計性質別歳出決算	16-3	253
16-4	市債の状況（一般会計）	16-4	253
16-5	特別会計歳入歳出決算状況	16-5	254
16-6	財政力状況	16-6	254
16-7	一般会計・特別会計相互繰入繰出状況	16-7	254
16-8	企業会計収支決算状況	16-8	256
16-9	市有財産	16-9	256
16-10	上下水道事業財産	16-10	256
16-11	市税の収入状況	16-11	258
16-12	土地の概況	16-12	260
16-13	宅地の概況	16-13	260
16-14	家屋の概況	16-14	262
16-15	家屋（種類別）の概況	16-15	262
16-16	木造以外の家屋の構造別状況	16-16	263
16-17	償却資産の概況	16-17	264
16-18	都市計画税の概況	16-18	264
16-19	主要地点の地価公示価格	16-19	264
17	司 法 ・ 治 安		
17-1	民事事件処理状況	17-1	266
17-2	家事調停事件処理状況	17-2	266
17-3	家事審判事件処理状況	17-3	267
17-4	刑事事件処理状況	17-4	267
17-5	刑法犯発生件数（認知件数）	17-5	268
17-6	少年保護事件新受数	17-6	268
17-7	交通事故の発生状況	17-7	268

表	頁
17-8 交通事故類型別件数	269
17-9 車両の交通事故原因別件数（第一当事者）	269
17-10 歩行者の交通事故原因別死傷者数	270
17-11 種別交通事故発生件数（第一当事者）	270
17-12 交通事故の内容別状況	270

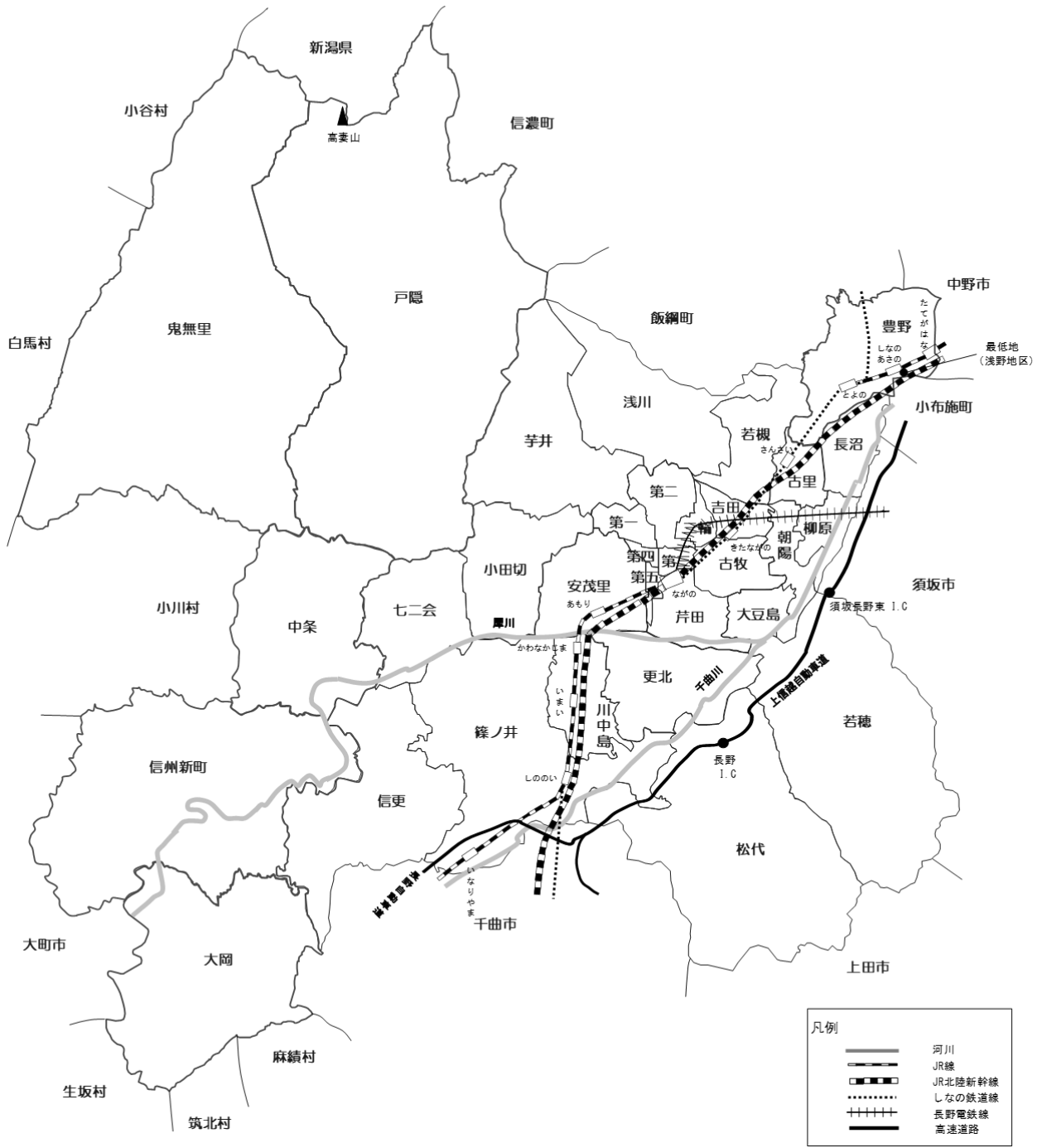
18 消 防

18-1 消防現勢力	272
18-2 火災の発生状況・損害額	272
18-3 火災の時間別・七曜別発生状況	274
18-4 火災の原因別発生状況	274
18-5 防火対象物状況	275
18-6 危険物施設の状況	275
18-7 工事種別建築同意数	276
18-8 消防水利の状況	276
18-9 消防隊の活動状況	276
18-10 救急出動状況	277
18-11 救助隊の活動状況	277
18-12 消防団員及び装備状況	278
18-13 消防団員の出動状況	278

付 表

都市像	280
都市宣言	280
長野市の歴史	283
長野市の主な災害	310

長野市域図



市域の変遷

		(単位：km ²)		
年 月 日	編入・合併又は分割した地域	編入・合併 又は分割 した面積	編入・合併 又は分割後 の市域面積	面積 (市制施行時 =100)
明治30. 4. 1	長野市誕生（上水内郡長野町の区域）	…	9.05	100
大正12. 7. 1	上水内郡芹田村、古牧村、三輪村、吉田町を編入	22.01	31.06	343
昭和29. 4. 1	上水内郡古里村、柳原村、浅川村、大豆島村、朝陽村、若槻村、長沼村、安茂里村、小田切村、芋井村を編入	127.88	158.94	1,756
昭和41. 10. 16	長野市、篠ノ井市、埴科郡松代町、上高井郡若穂町、更級郡川中島町、更北村、上水内郡七二会村、更級郡信更村が合併	245.16	404.10	4,465
昭和45. 8. 1	七二会地区の一部を分割	0.02	404.08	4,465
平成 2. 9. 1	（面積の改訂）	…	404.35	4,468
平成17. 1. 1	上水内郡豊野町、戸隠村、鬼無里村、更級郡大岡村を編入	334.16	738.51	8,160
平成21. 1. 1	（面積の改訂）	…	730.83	8,075
平成22. 1. 1	上水内郡信州新町、中条村を編入	104.02	834.85	9,225
平成26. 10. 1	（面積の改訂）	…	834.81	9,224

長野市の範囲

方位	地 名	隣接市町村	東 経	北 緯
極 東	熊窪山頂から南東へ1,500m付近	須坂市	138° 19' 08"	36° 33' 49"
極 西	樋木沢橋から西へ1,000m付近	北安曇郡白馬村、上水内郡小川村	137° 54' 36"	36° 39' 42"
極 南	大岡丙桐沢から南東へ600m付近	東筑摩郡筑北村、麻績村、生坂村	137° 58' 38"	36° 27' 39"
極 北	佐渡山頂から北へ2,500m付近	上水内郡信濃町、新潟県妙高市	138° 05' 21"	36° 50' 09"


市役所の位置

所在地	長野市大字鶴賀字苗間平1613番地 信越本線長野駅北東800m	海 抜	362.49m
電 話	長野（026）代表226-4911	東 経	138° 11' 41"
		北 緯	36° 38' 55"

面積と地勢

総面積 広 ぼ う 最高地 最低地	834.81km ² 東西 36.5km 南北 41.7km 2,353m（高妻山頂） 327.4m（豊野町浅野地区）	山 岳（1,900m以上）				
		名 称	標 高			
		高妻山	2,353m			
		飯縄山（飯綱山）	1,917m			
		戸隠山	1,904m			
		河 川（総延長30km以上）				
		名 称	総 延 長	市内流程		
		千曲（信濃）川	367.0km(213.5km)	29.5km		
		犀川	157.7km	44.2km		
		裾花川	40.1km	40.1km		
		鳥居川	34.8km	10.4km		
		（ ）は、県内流程を示す。				
		湖 沼（0.045km ² 以上）				
		名 称	満水面積	総貯水量	堤頂長	堤高
		浅川大池	0.090km ²	290千m ³	288m	11.0m
大座法師池	0.082km ²	210千m ³	227m	8.6m		
猫又池	0.070km ²	306千m ³	155m	12.7m		
大花見池	0.065km ²	80千m ³	105m	5.2m		

長野市の1日



出生
令和5年 5.9人

(7.4人)



死亡
令和5年 13.3人

(11.8人)



結婚
令和5年 3.7組

(4.9組)



離婚
令和5年 1.3組

(1.5組)




転入
令和5年 30.0人

(29.7人)




転出
令和5年 31.2人

(31.4人)



都市ガス需要量
令和4年度 201,544 m³

(211,356m³)



上水道給水量
令和4年度 104,463 m³

(107,589m³)



JR利用者乗車人員
令和4年度 31,406人

(36,612人)



私鉄利用者乗車人員
令和4年度 19,379人

(23,308人)



し尿収集量
令和4年度 77 kl

(91kl)



ゴミ収集量
令和4年度 307 t

(321t)



刑事犯発生件数
令和4年 3.7件

(5.3件)




交通事故発生件数
令和4年 2.7件

(4.0件)



火災発生件数
令和4年 0.3件

(0.3件)



救急出動救護件数
令和4年 59.2件

(53件)



市立図書館利用冊数
令和4年度 4,348冊

(4,283冊)

(注) ()内は5年前の数値

長野市の市民生活

人口密度（人/㎥）
令和6年1月1日現在




437.8 人
(452.8人)

1世帯当たり人員
令和6年1月1日現在



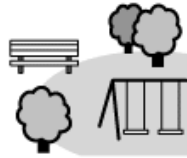
2.2 人
(2.4人)

1世帯当たり乗用自動車台数（軽を含む）
令和5年3月31日現在




1.6 台
(1.5台)

市民1人当たり都市公園・遊園地面積
令和5年4月1日現在




9 ㎡
(8.6㎡)

市民1人当たり一般会計当初予算額
令和5年4月1日現在



439 千円
(396 千円)

市民1人当たり市税（個人市民税の収入額）
令和4年度



58,192 円
(54,159円)

市民1人当たり分配所得
令和2年度



2,742 千円
(2,908千円)

二人以上の世帯平均1か月間の消費支出額
令和4年平均




298,965 円
(278,871円)

市職員1人当たりの市民数
令和5年4月1日現在




130 人
(134人)

消防職員1人当たりの市民数
令和5年4月1日現在



753 人
(783人)

医師1人当たりの市民数（歯科を含む）
令和2年12月31日現在



286 人
(平成28年数値 308人)

教員1人当たり児童・生徒数（指導主事含む）
令和4年5月1日現在



小学生 16.0 人
中学生 11.9 人
(小学生17.1人 中学生12.8人)

1事業所当たり年間商品販売額
令和3年6月1日現在



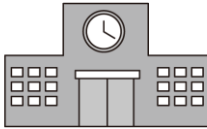
卸売業 119,219 万円
小売業 25,670 万円
(卸売106,377万円 小売17,510万円)

1事業所当たり製造品出荷額等（従業者4人以上の事業所）
令和3年6月1日現在



128,337 万円
(103,968万円)

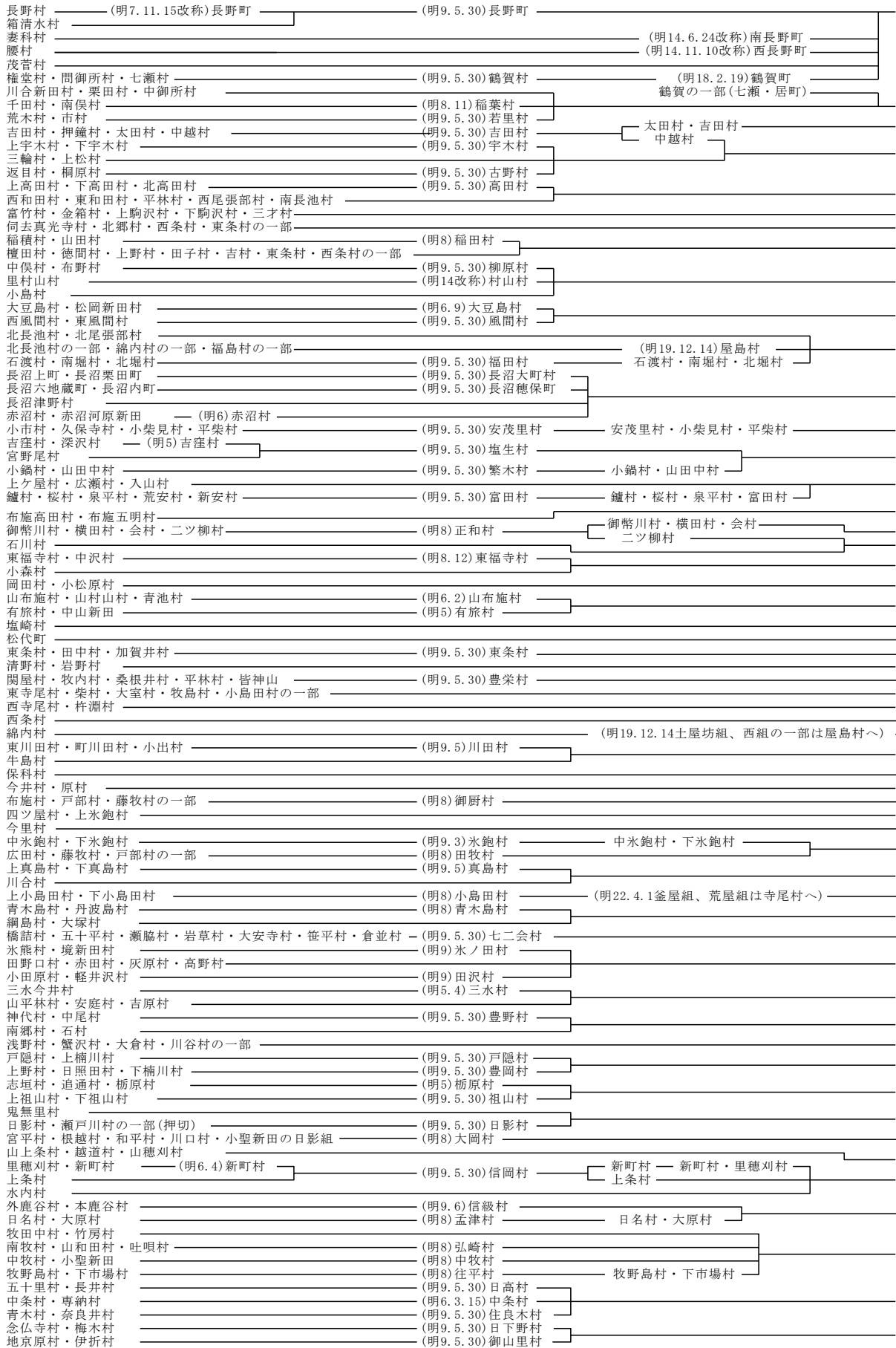
進学率
令和4年3月卒



中学生 98.8 %
高校生 57.9 %
(中学生99.2% 高校生53.2%)

(注) ()内は5年前の数値

<長野市の系図>



<長野市の系図>

長野市の系図

