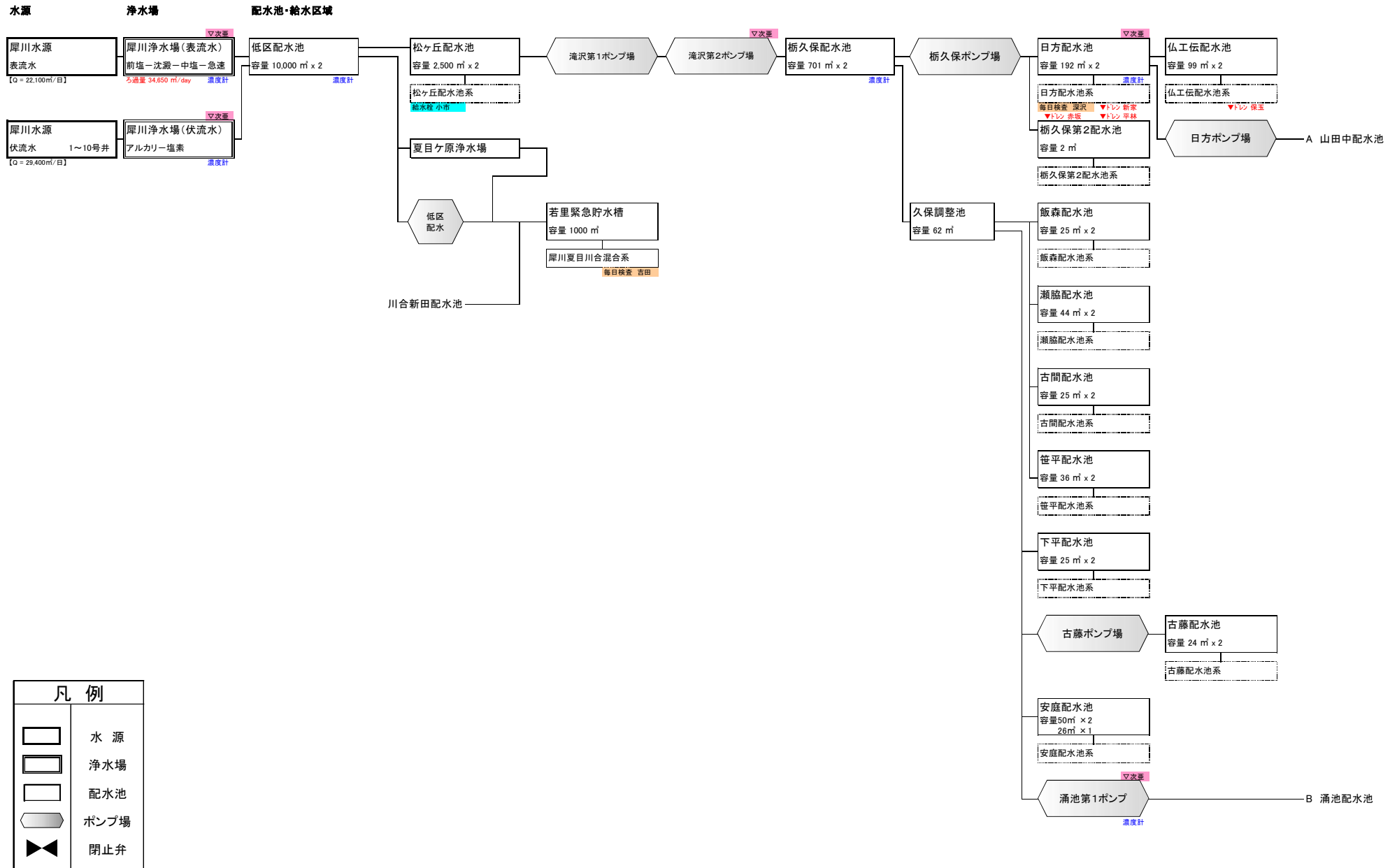


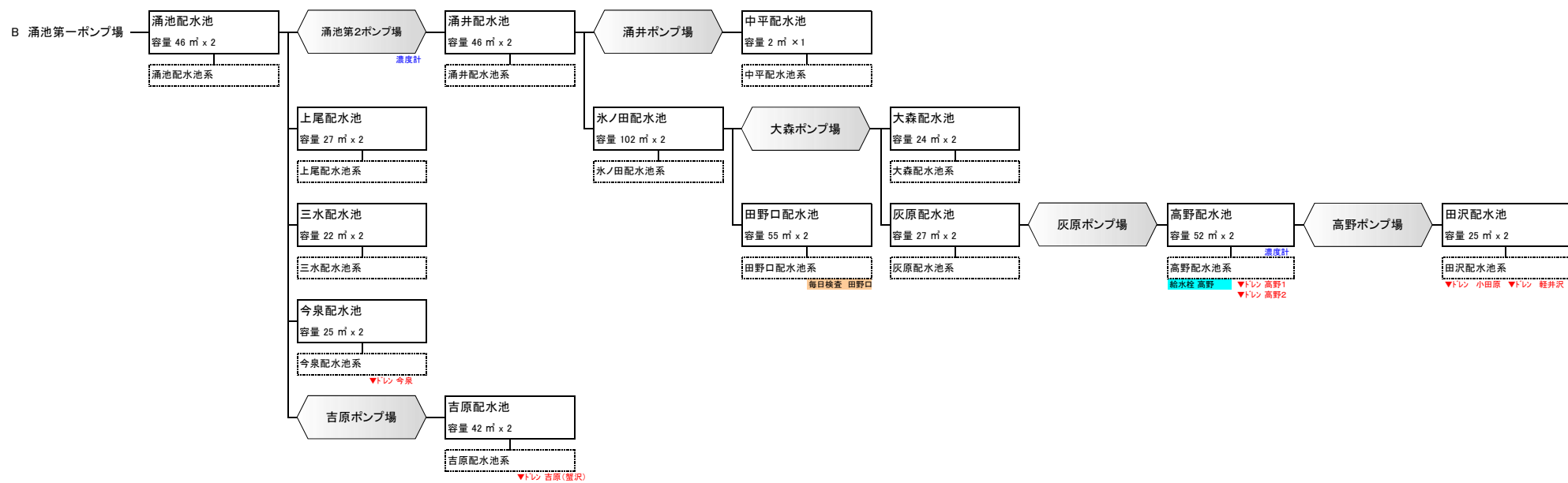
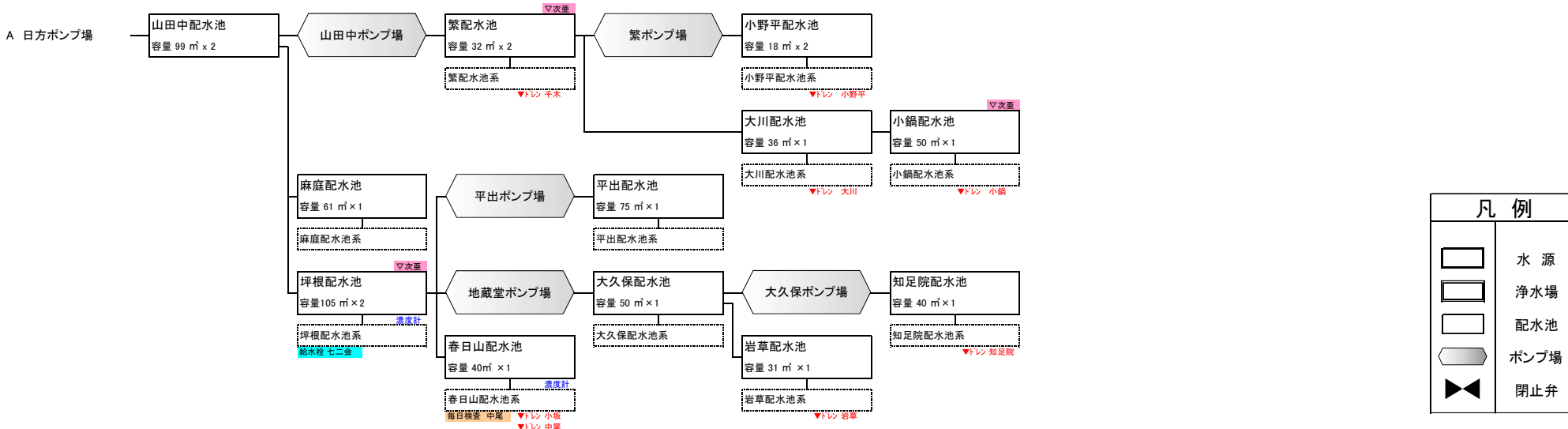
I - 2 送配水系統図

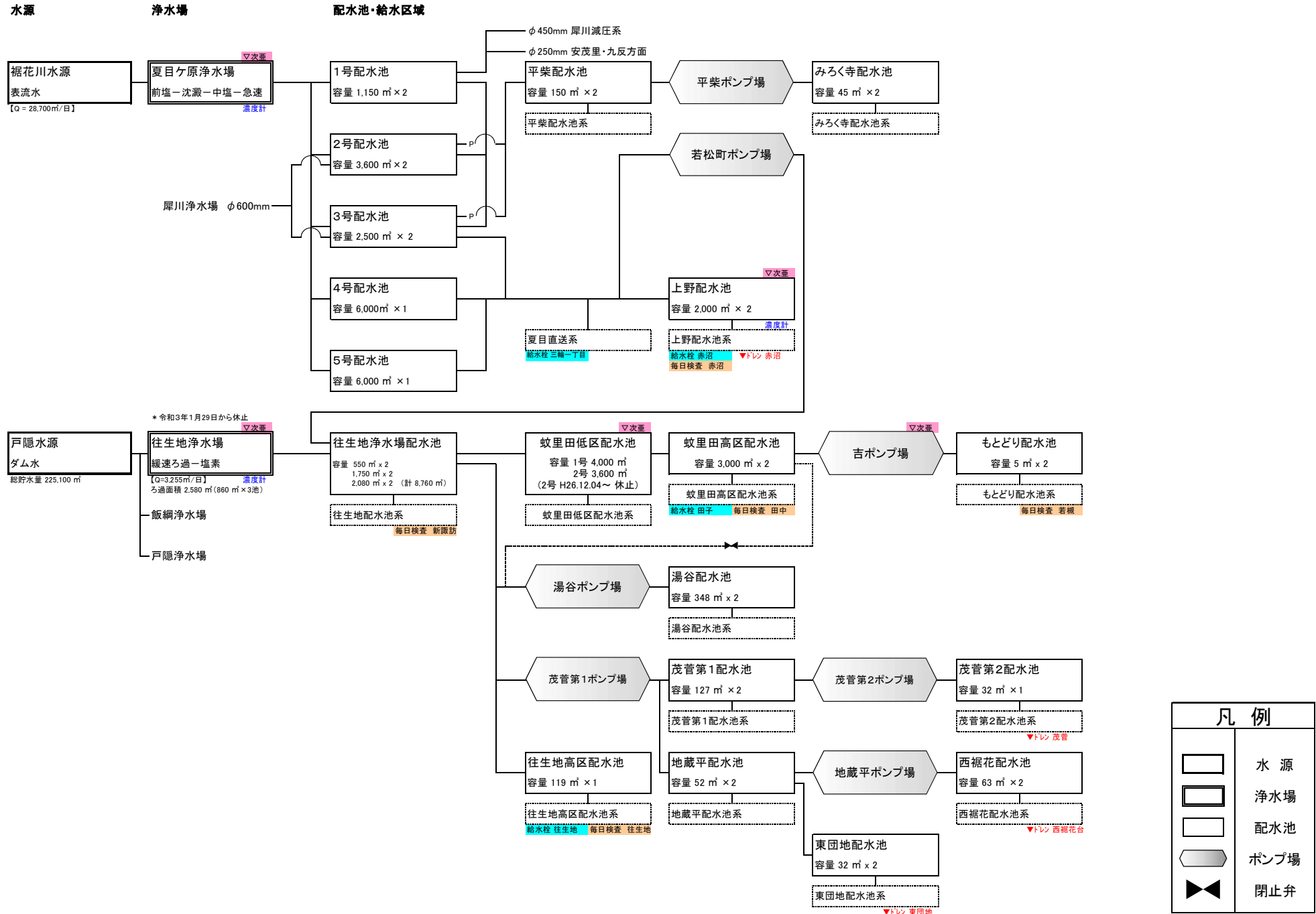
(令和4年3月31日現在)

水道系統図 【犀川系】1



配水池・給水区域



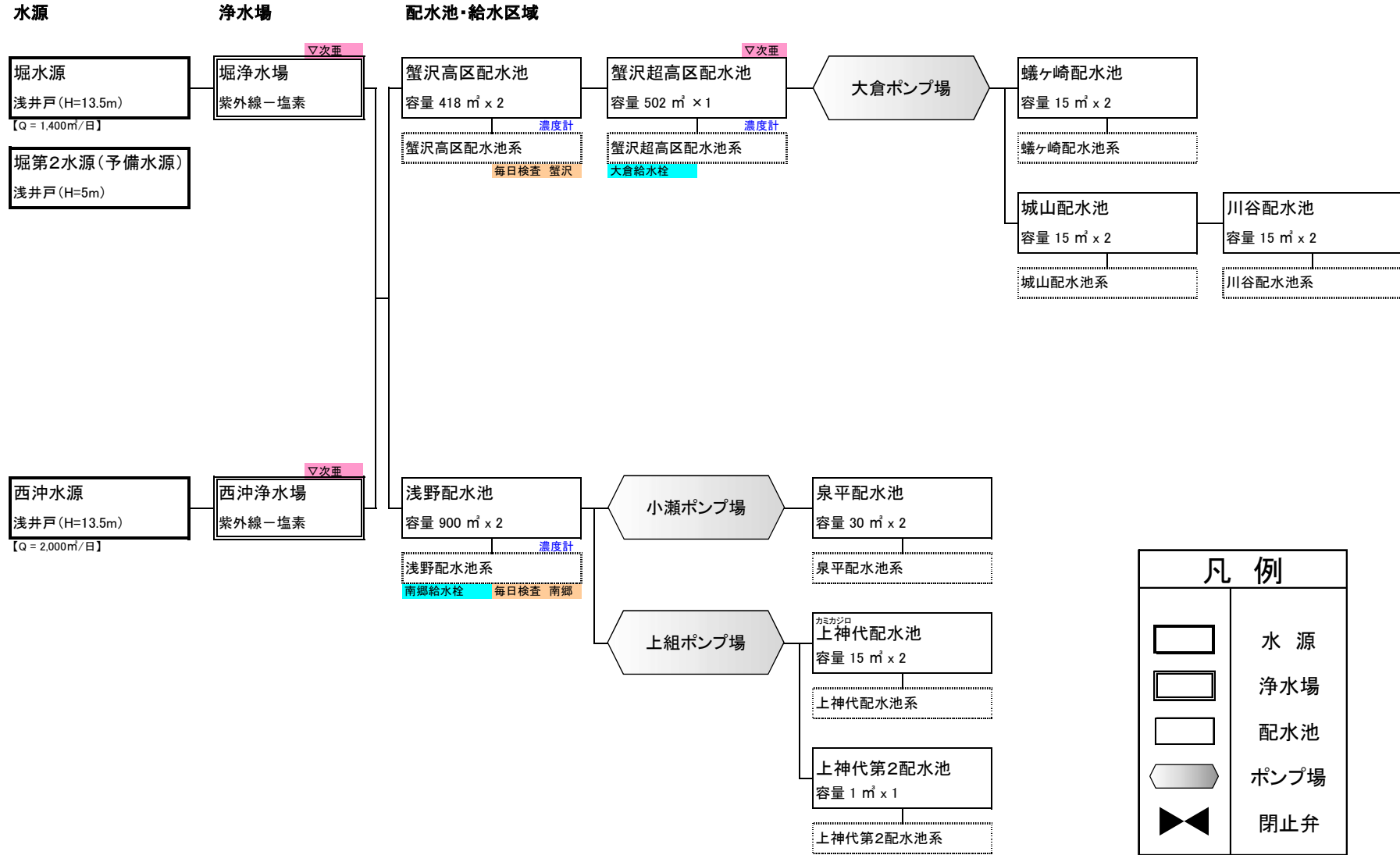




凡例	
	水源
	浄水場
	配水池
	ポンプ場
	閉止弁



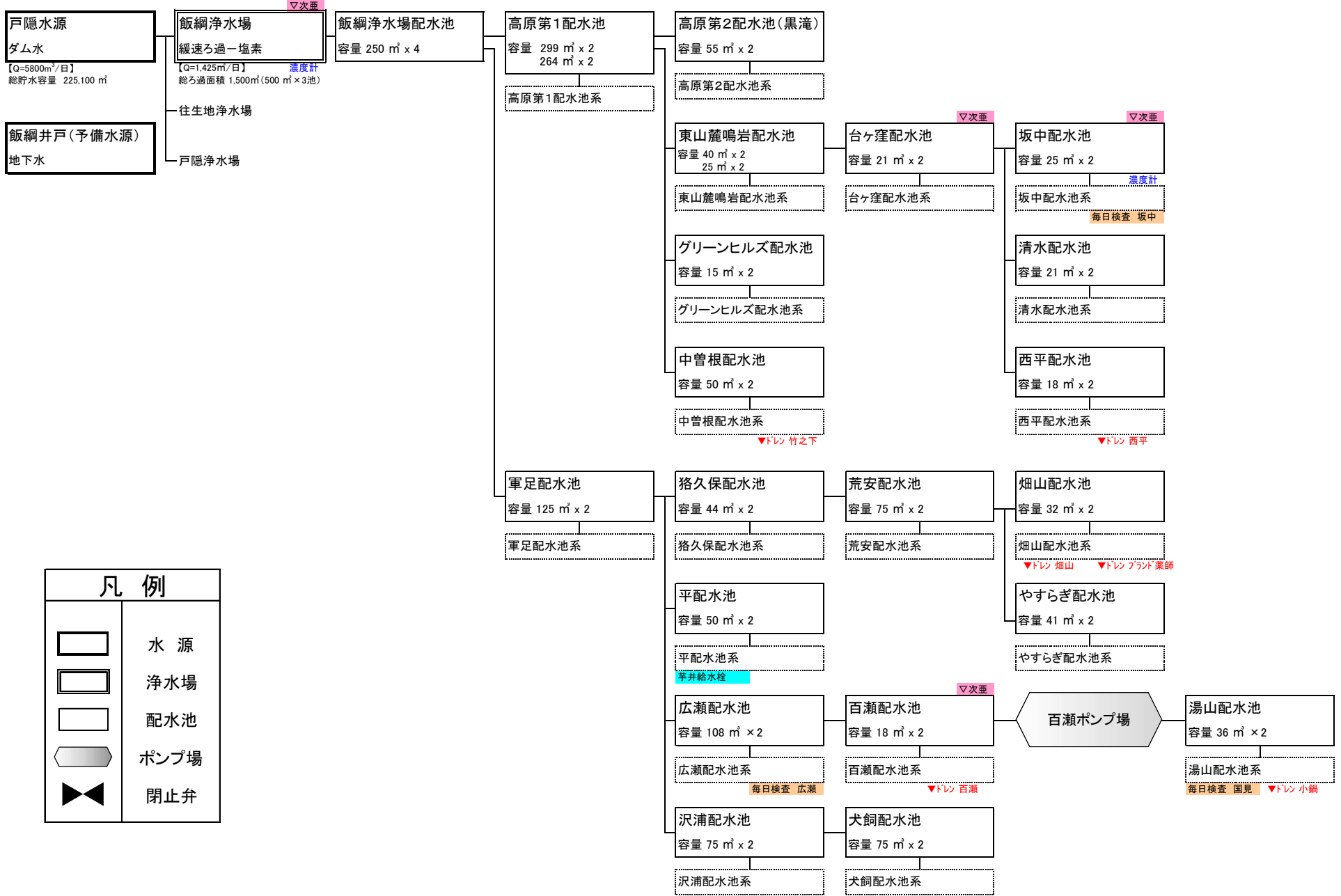
凡例	
	水源
	浄水場
	配水池
	ポンプ場
	閉止弁



水道系統図 【飯綱系】

(令和4年3月31日現在)

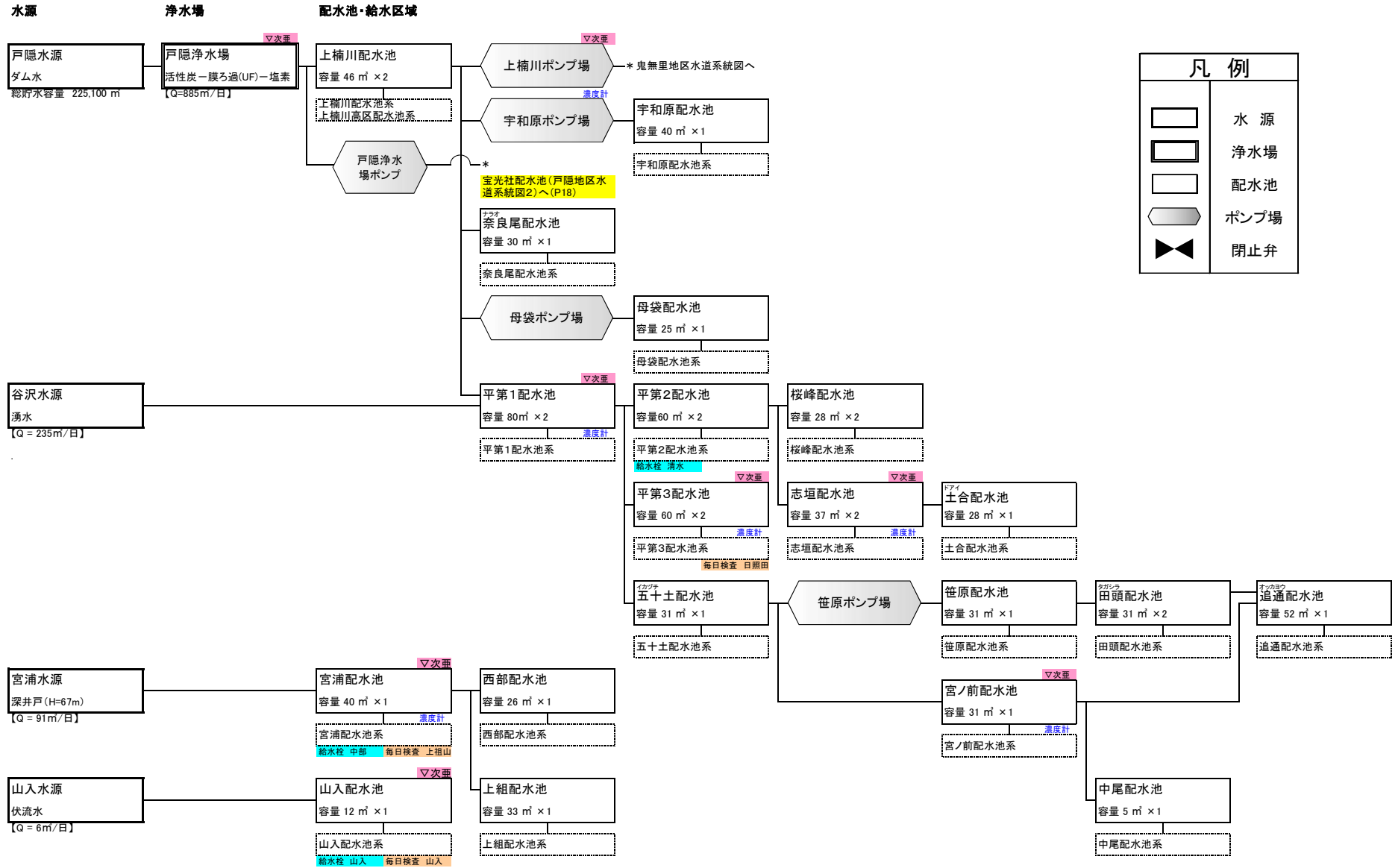
水源 浄水場 配水池・給水区域

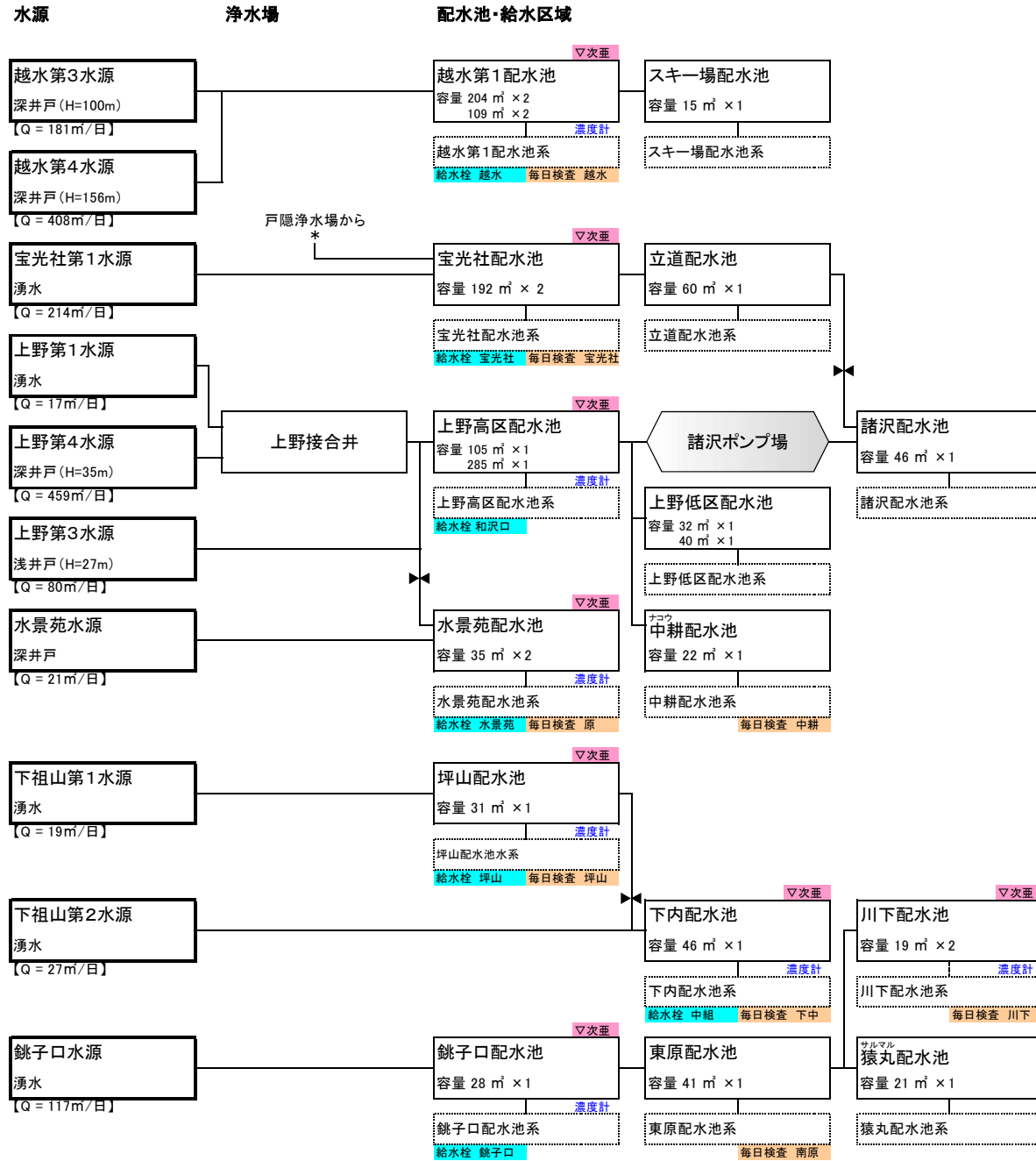


凡例	
	水源
	浄水場
	配水池
	ポンプ場
	閉止弁

戸隠地区水道系統図1

(令和4年3月31日現在)

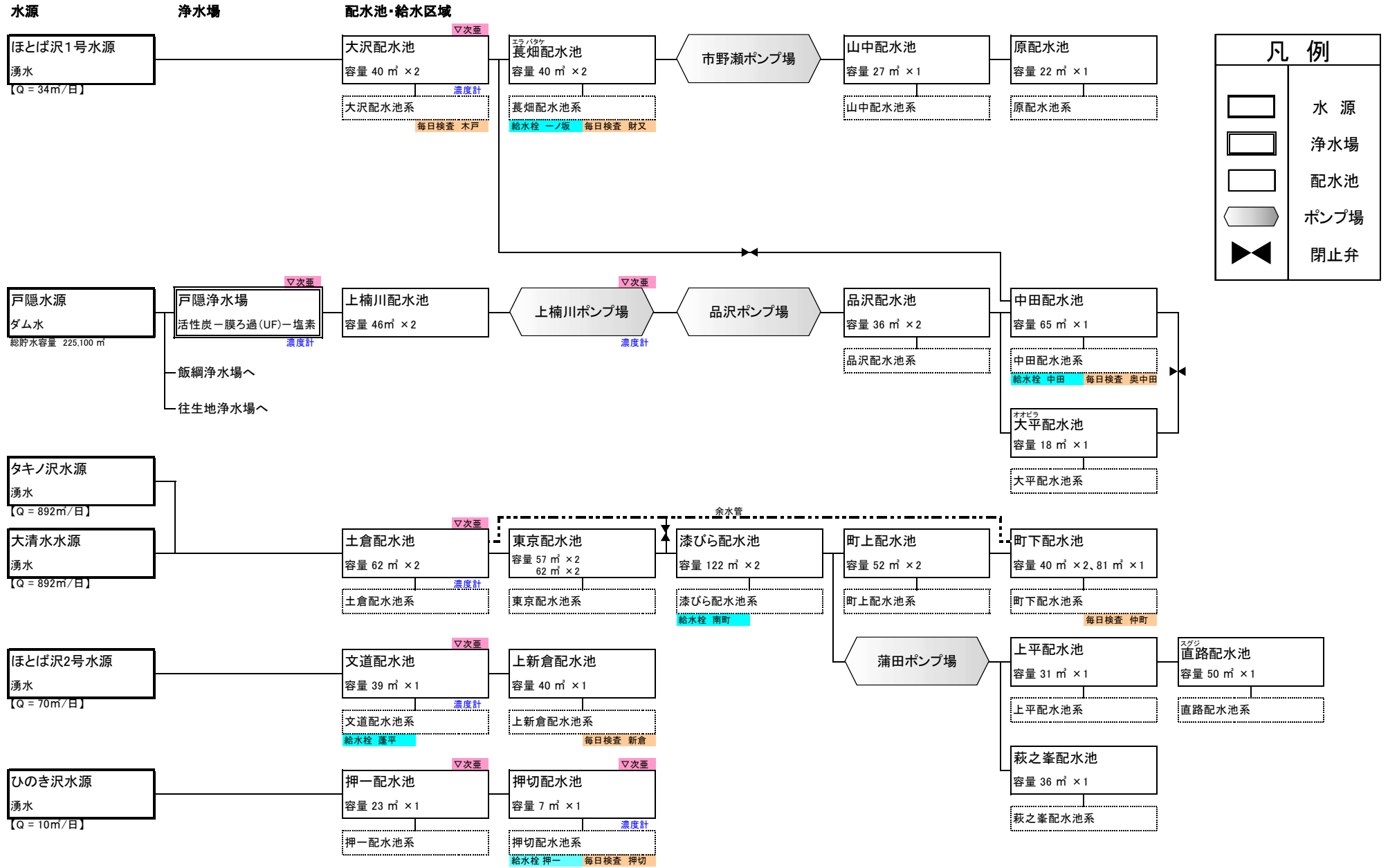




凡例	
	水源
	浄水場
	配水池
	ポンプ場
	閉止弁

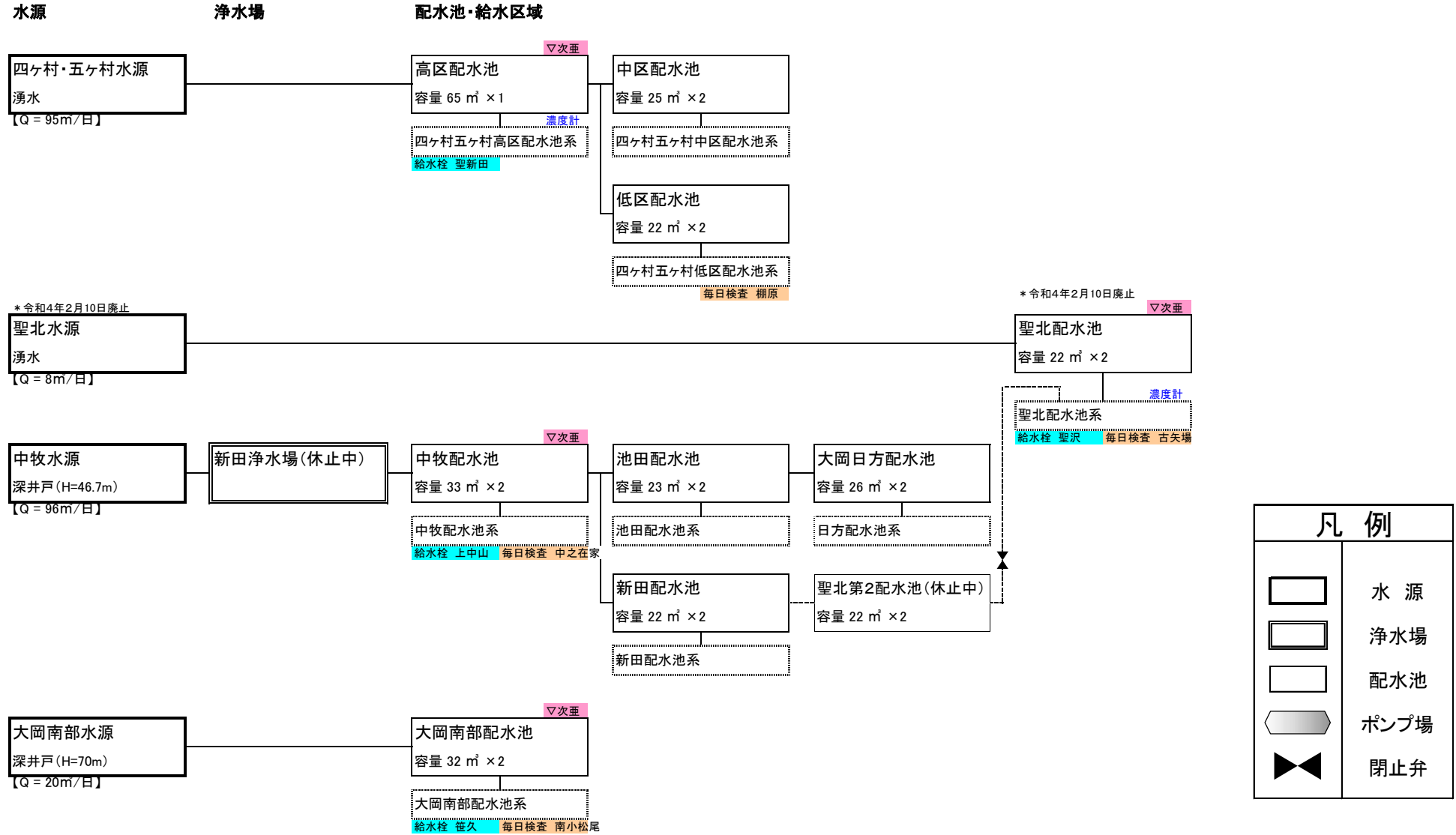
鬼無里地区水道系統図

(令和4年3月31日現在)



大岡地区水道系統図(1)

(令和4年3月31日現在)



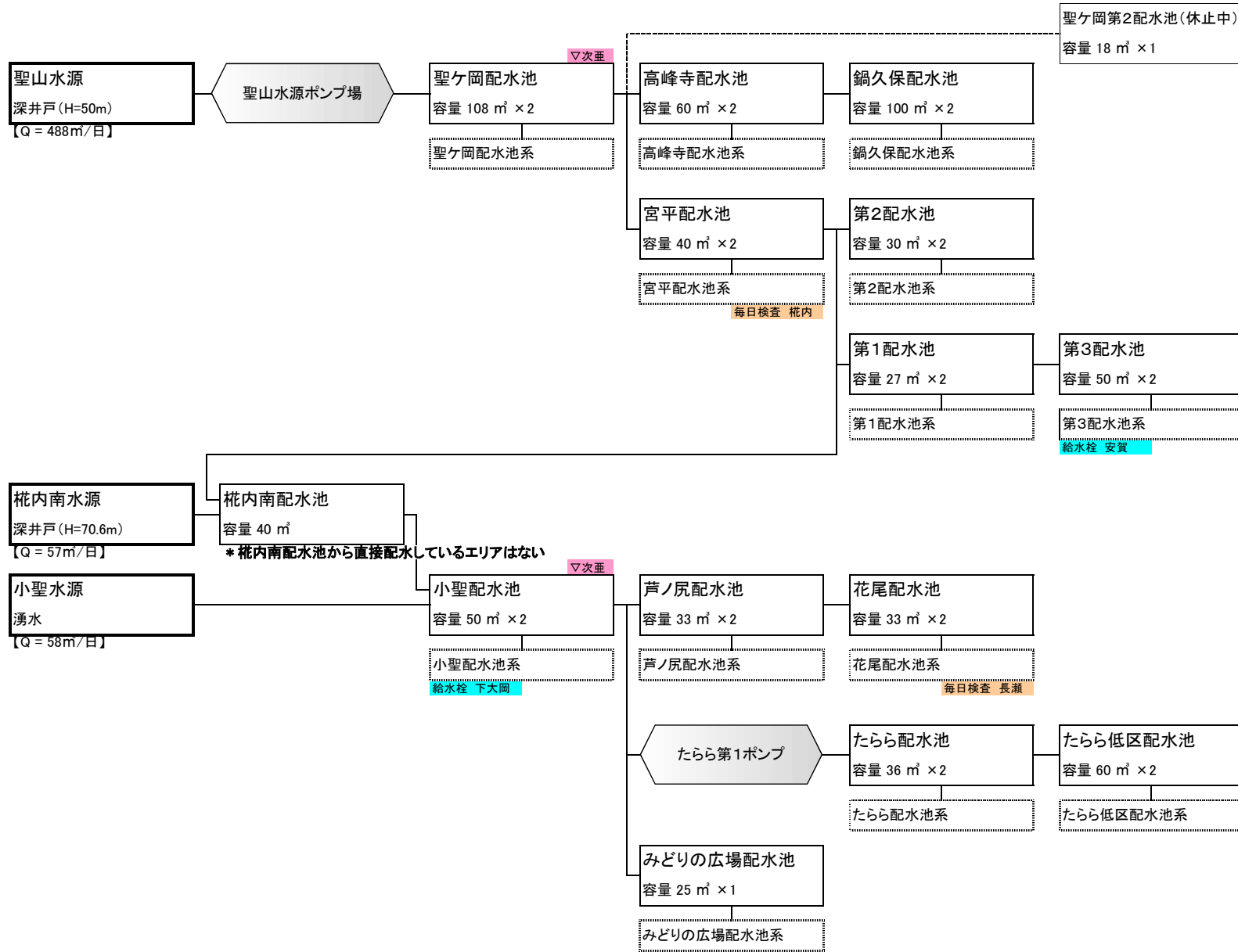
大岡地区水道系統図(2)

(令和4年3月31日現在)

水源

浄水場

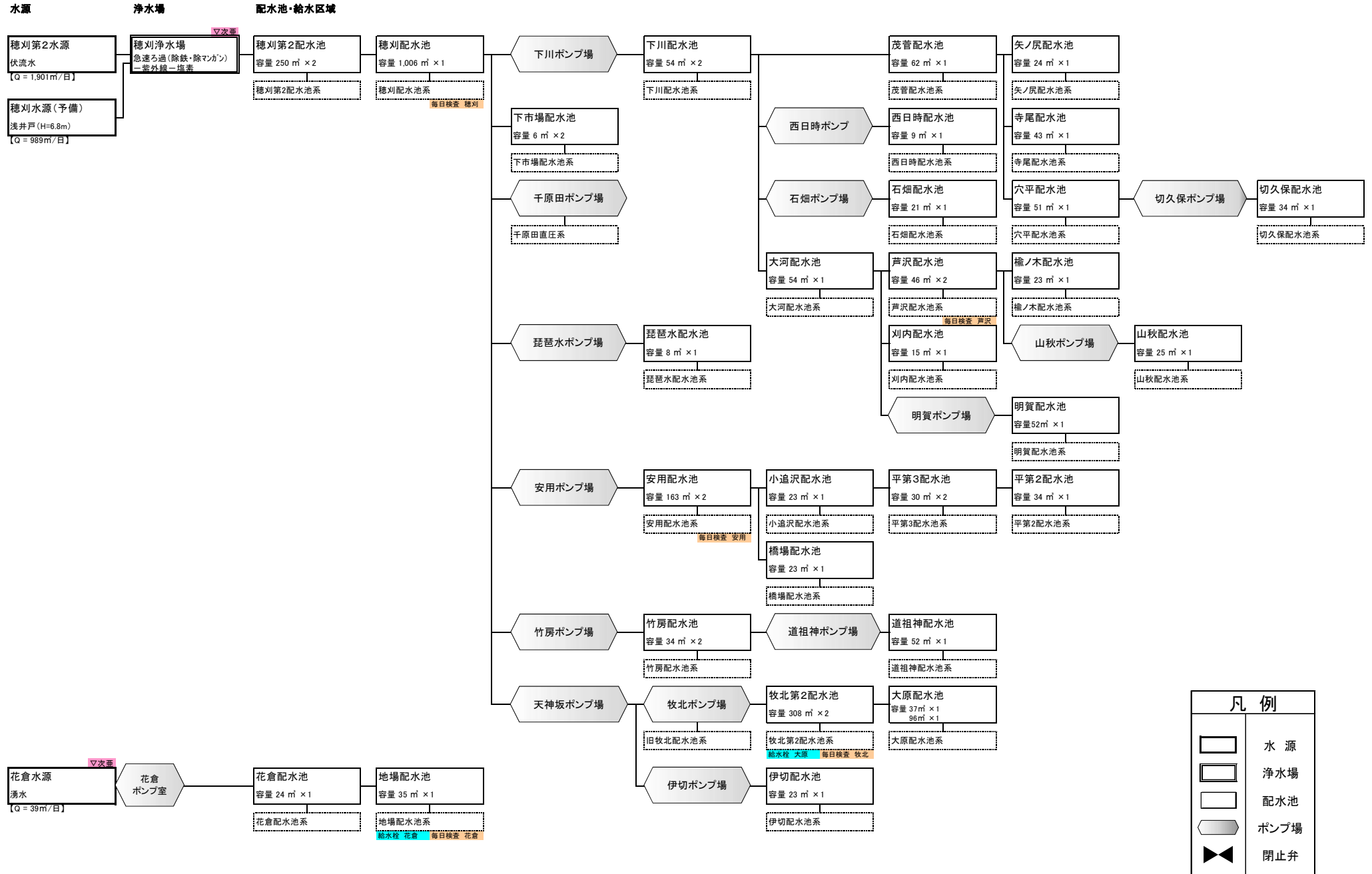
配水池・給水区域



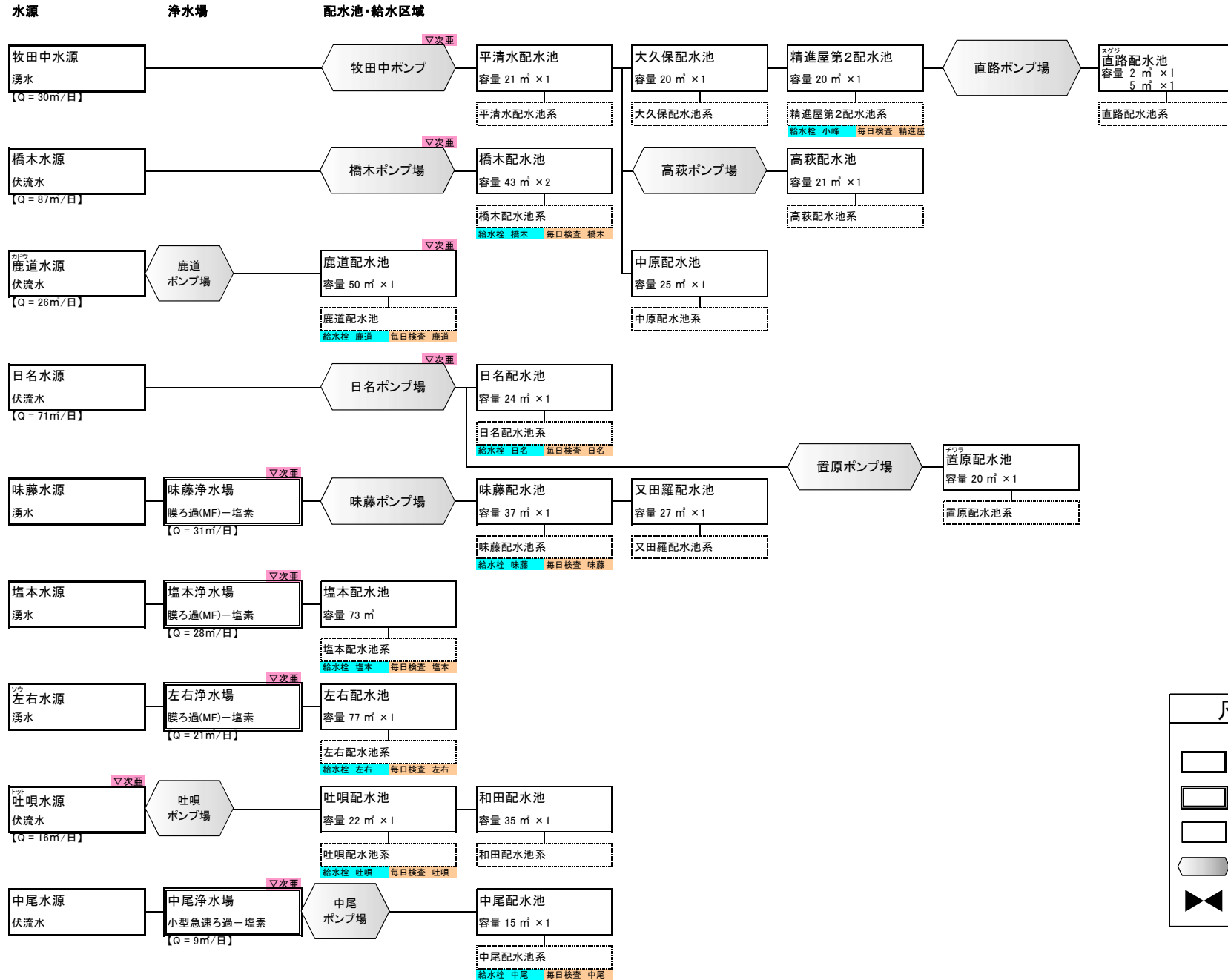
凡例	
	水源
	浄水場
	配水池
	ポンプ場
	閉止弁

信州新町地区水道系統図(1)

(令和4年3月31日現在)



凡例	
	水源
	浄水場
	配水池
	ポンプ場
	閉止弁



凡例	
	水源
	浄水場
	配水池
	ポンプ場
	閉止弁

中条地区水道系統図

(令和4年3月31日現在)

