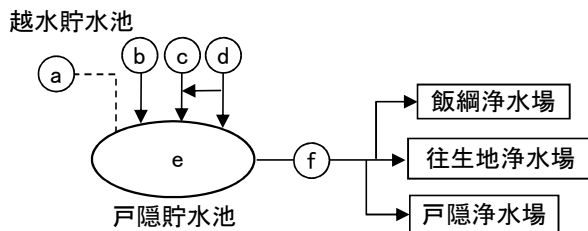


II 河川湖沼概念図と水源水質調査地点

* 下線部地点について調査を実施しています

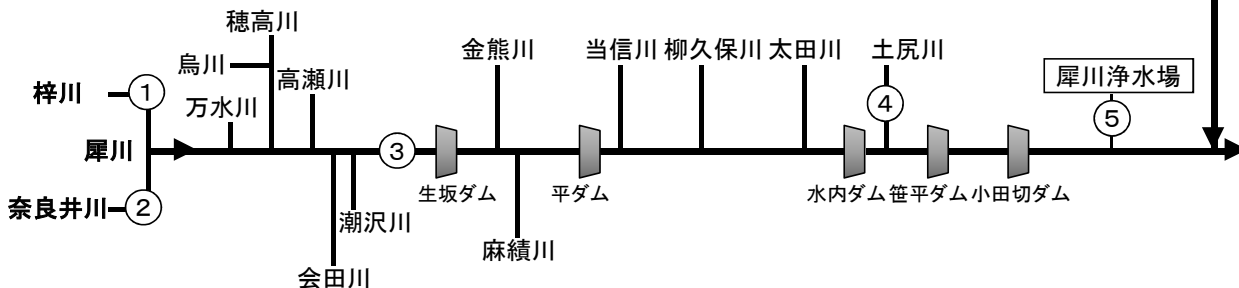
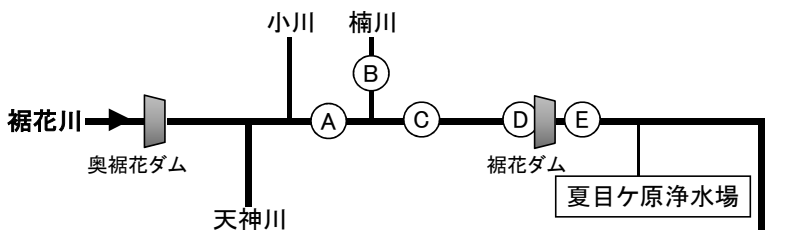
戸隠水源調査地点(年4回)

- ① 越水(取水休止中)
- ② 東沢
- ③ 瑠璃沢
- ④ 熊ノ塔沢
- ⑤ 戸隠貯水池
(垂直分布)
- ⑥ 制水井



裾花川調査地点 (年4回)

	距離(km)	時間(1.0m/s)
① 新常盤橋	5.4	1:30
② 楠川	3.9	1:05
③ 参宮橋	3.6	1:00
④ 裾花ダム表面 (垂直分布)	1.4	2:00
⑤ 湯ノ瀬沈砂池	0	0



○ 調査地点

犀川調査地点 (年4回)

	距離(km)	時間(2.0m/sのとき)
① 梓川(梓川下流)	72.2	10:00
② 奈良井川(島橋)	74.1	10:20
③ 陸橋	55.4	7:40
④ 土尻川	11.2	1:30
⑤ 取水ビット	0	0