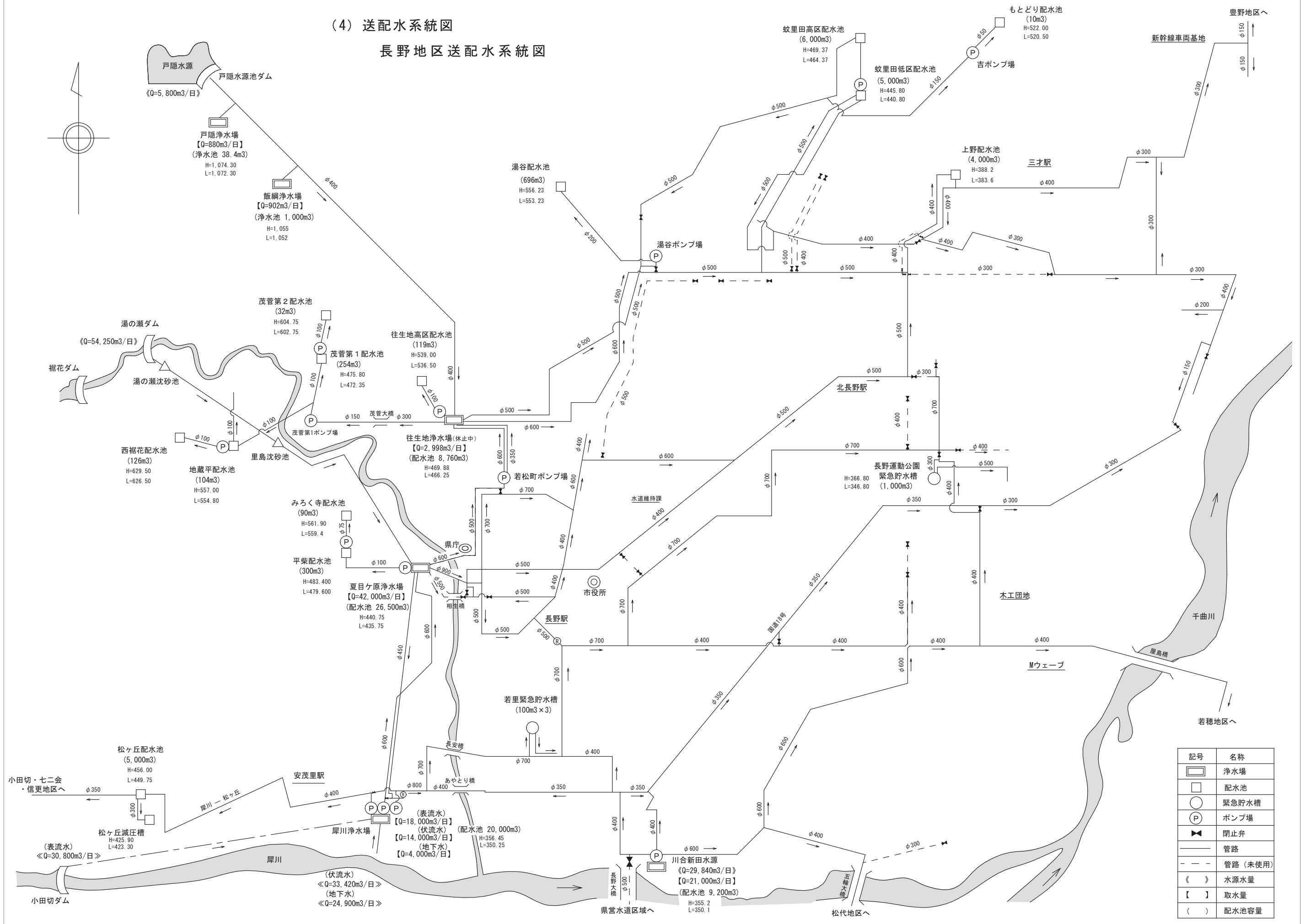
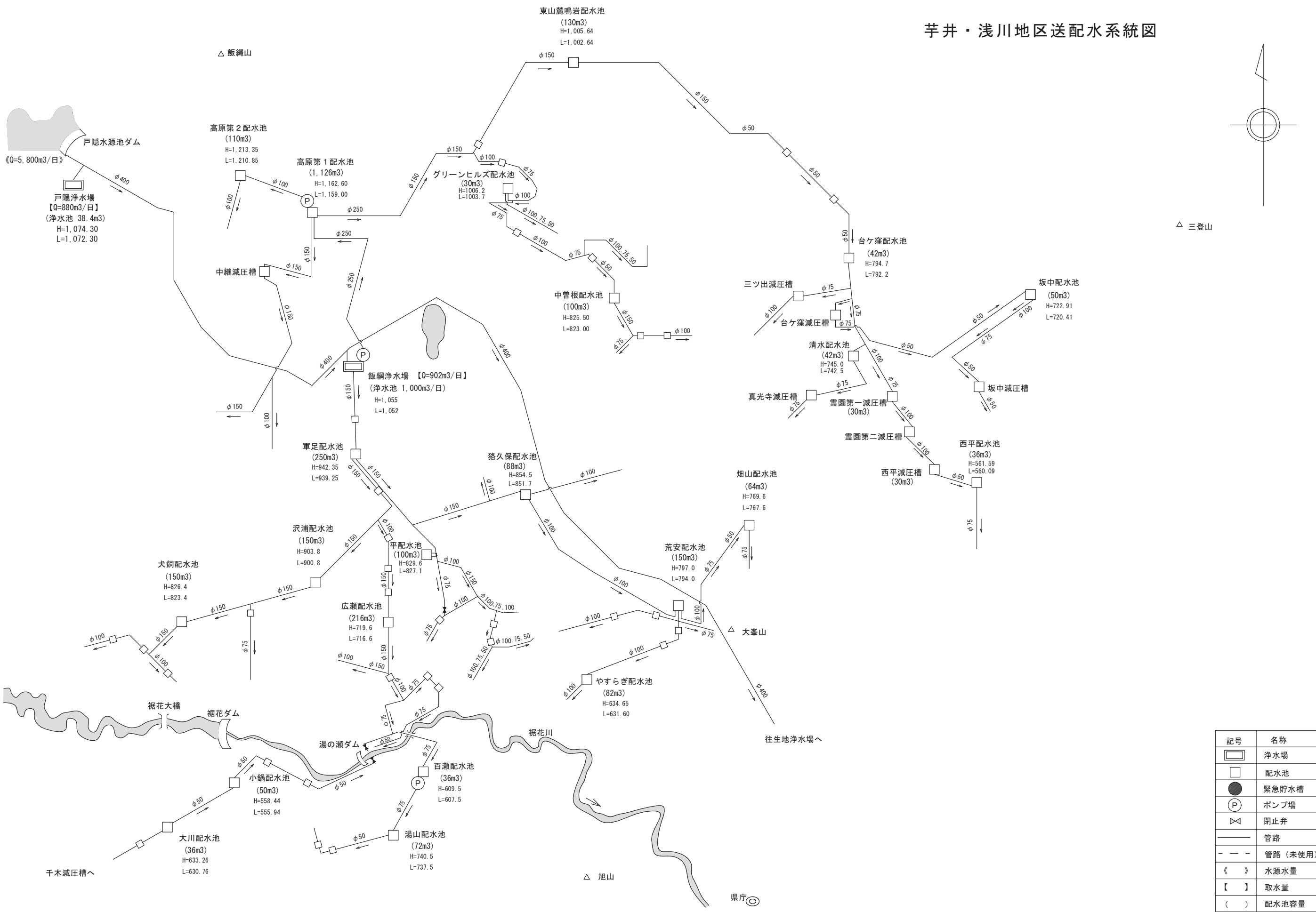


(4) 送配水系統図
長野地区送配水系統図

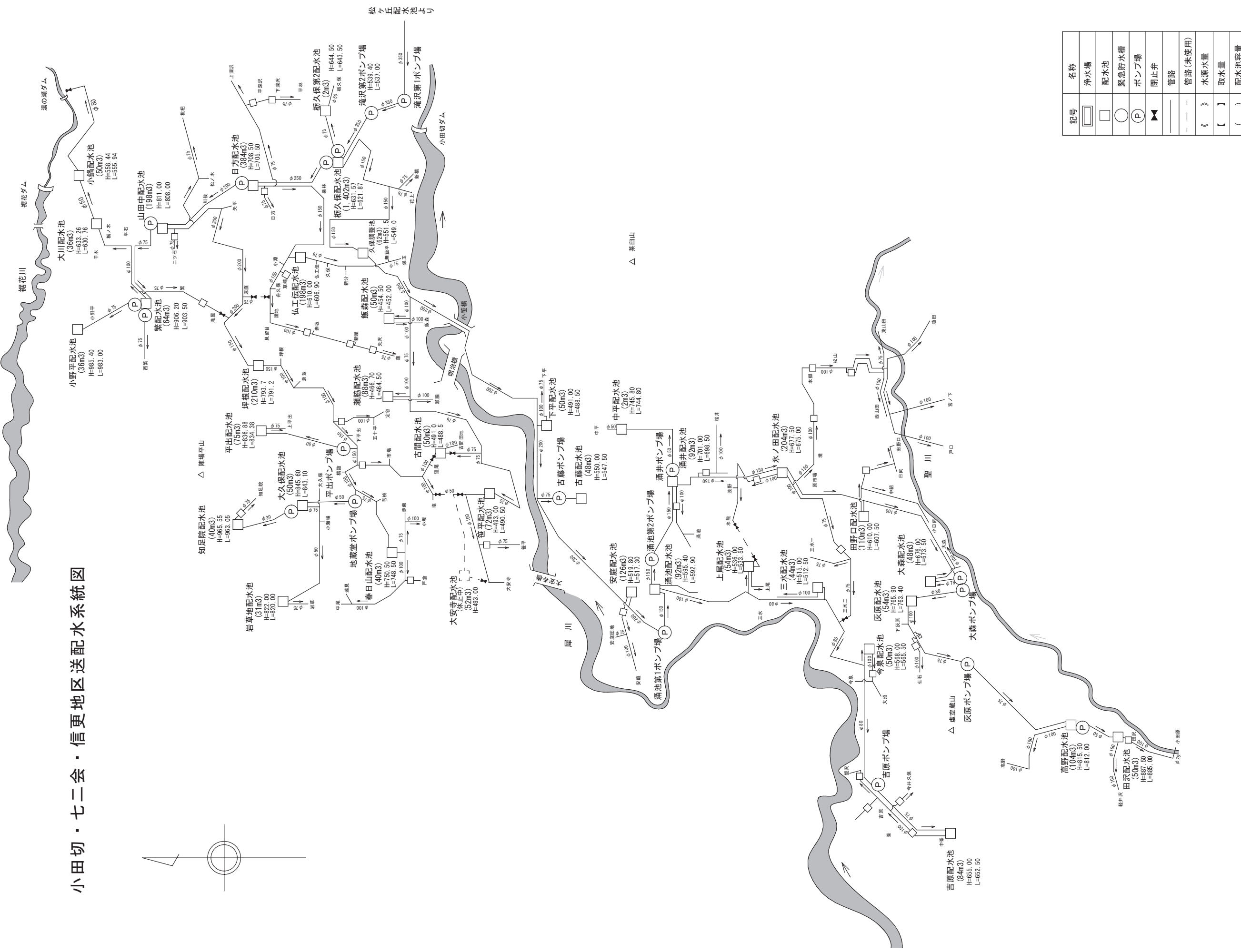


| 記号 | 名称 |
|----|-----------|
| | 浄水場 |
| | 配水池 |
| | 緊急貯水槽 |
| | ポンプ場 |
| | 閉止弁 |
| | 管路 |
| | 管路 (未使用) |
| | 水源水量 |
| | 【】 取水量 |
| | () 配水池容量 |

芋井・浅川地区送配水系統図

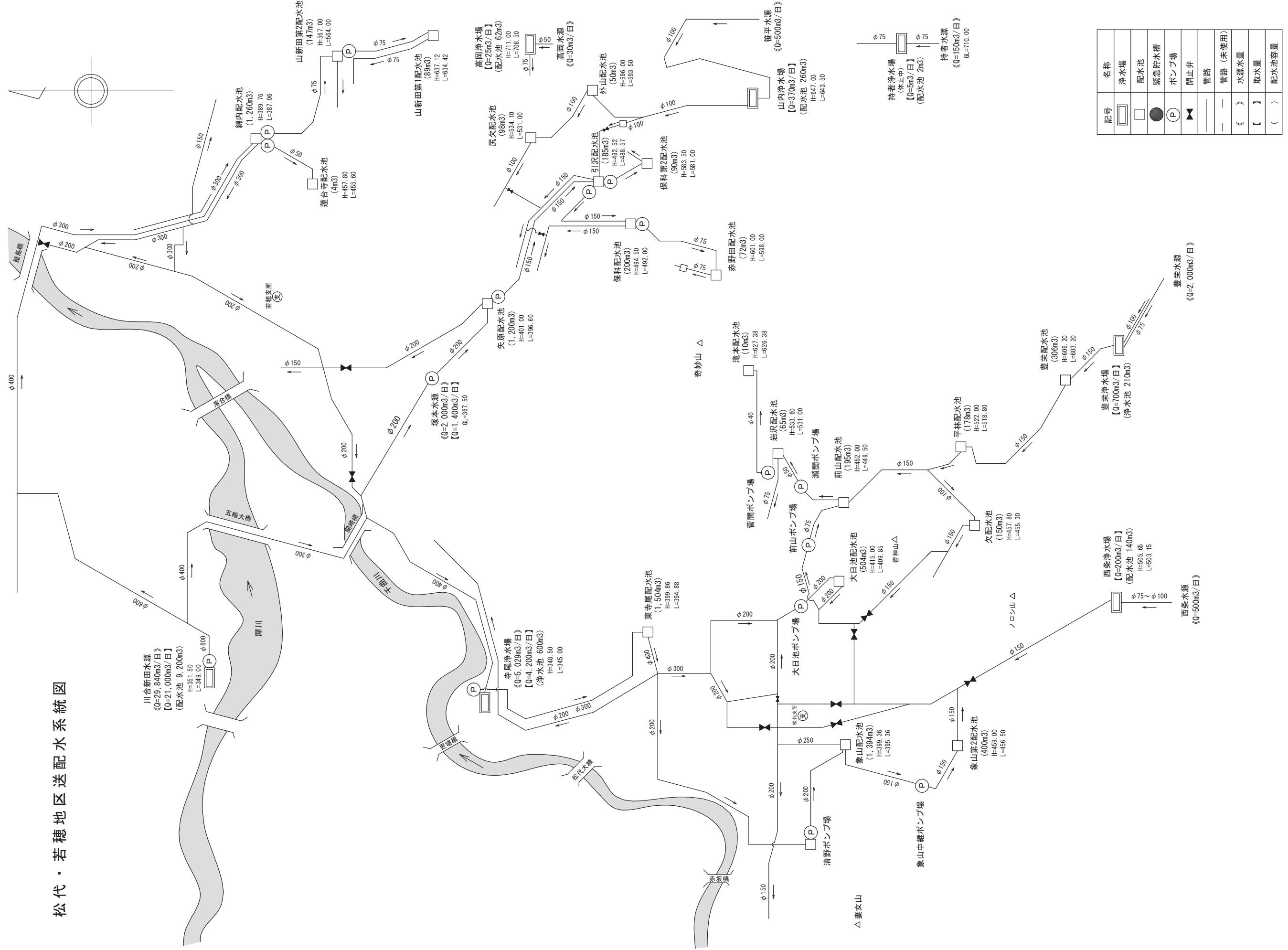


小田切・七二会・信更地区送配水系統図



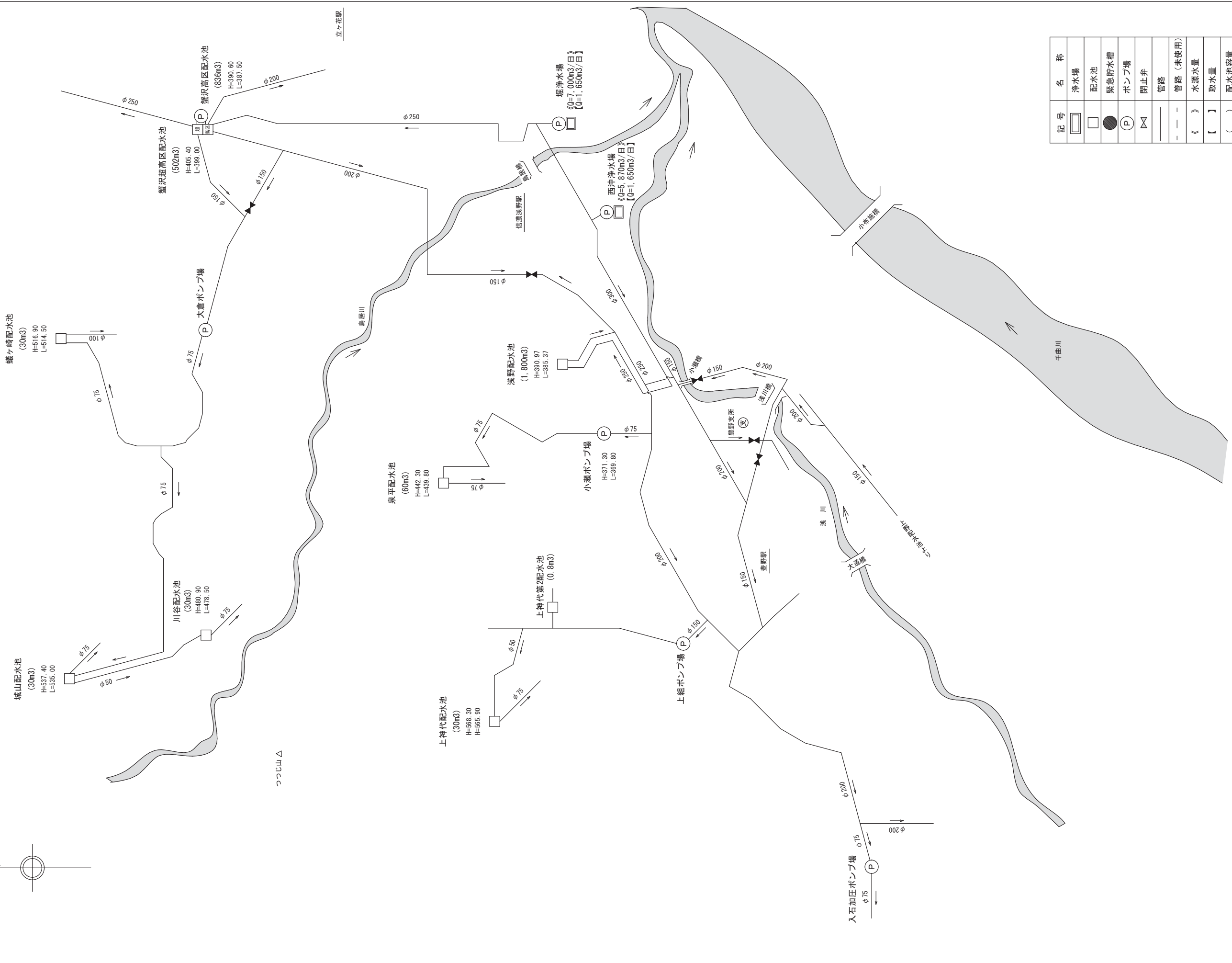
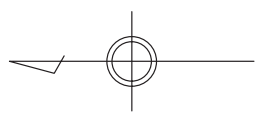
| 記号 | 名称 |
|-----|---------|
| □ | 浄水場 |
| ○ | 配水池 |
| ○ | 緊急貯水槽 |
| ⊙ | ポンプ場 |
| ⊘ | 閉止弁 |
| — | 管路 |
| --- | 管路(未使用) |
| () | 水源水量 |
| [] | 取水量 |
| () | 配水池容量 |

松代・若穂地区送配水系統図

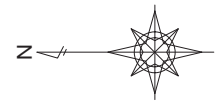


| 記号 | 名称 |
|-----|----------|
| □ | 浄水場 |
| □ | 配水池 |
| ● | 緊急貯水槽 |
| P | ポンプ場 |
| ▲ | 閉止弁 |
| — | 管路 |
| — | 管路 (未使用) |
| 《 》 | 水源水量 |
| 【 】 | 取水量 |
| () | 配水池容量 |

豊野地区送配水系統図



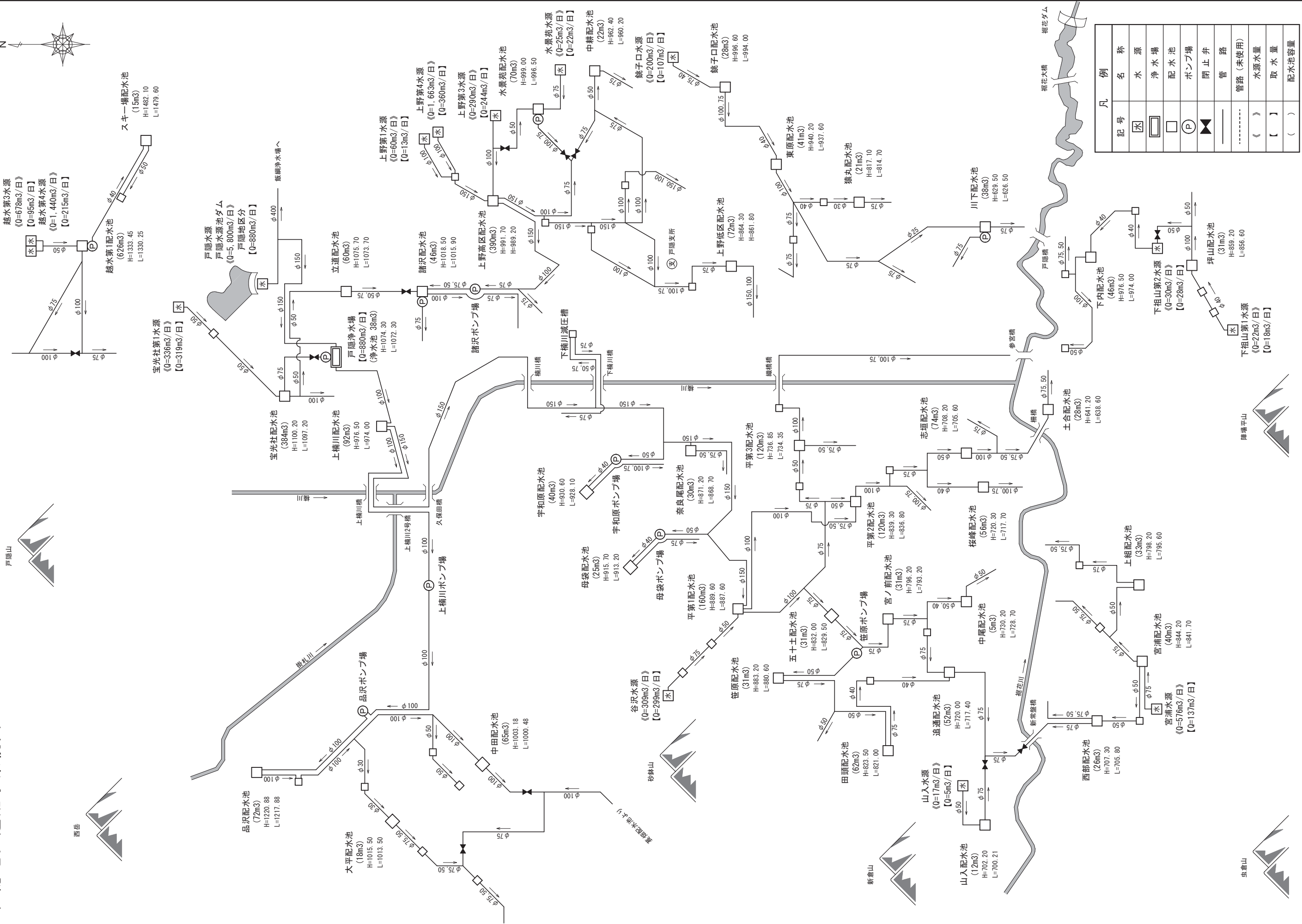
戸隠地区区送配水系統図



西岳



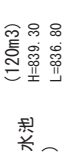
戸隠山



| 凡例 | 記号 | 名称 |
|-----|----|----------|
| ☒ | 水 | 水源 |
| ☒ | 水 | 浄水場 |
| ☒ | 水 | 配水池 |
| Ⓟ | 水 | ポンプ場 |
| ⓧ | 水 | 閉止弁 |
| — | 水 | 管路 |
| --- | 水 | 管路 (未使用) |
| () | 水 | 水源水量 |
| [] | 水 | 取水量 |
| () | 水 | 配水池容量 |

新倉山

新倉山




新倉山

砂鉢山



砂鉢山

虫倉山



虫倉山

陣場平山



陣場平山

戸隠山



戸隠山

棉花山



棉花山

新常盤橋



新常盤橋

参考橋



参考橋

戸隠橋



戸隠橋

綿花大橋



綿花大橋

棉花ダム



棉花ダム

新常盤橋



新常盤橋

参考橋



参考橋

戸隠橋



戸隠橋

綿花大橋



綿花大橋

棉花ダム



棉花ダム

戸隠山



戸隠山

棉花山



棉花山

新常盤橋



新常盤橋

参考橋



参考橋

戸隠橋



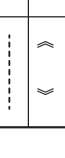
戸隠橋

綿花大橋



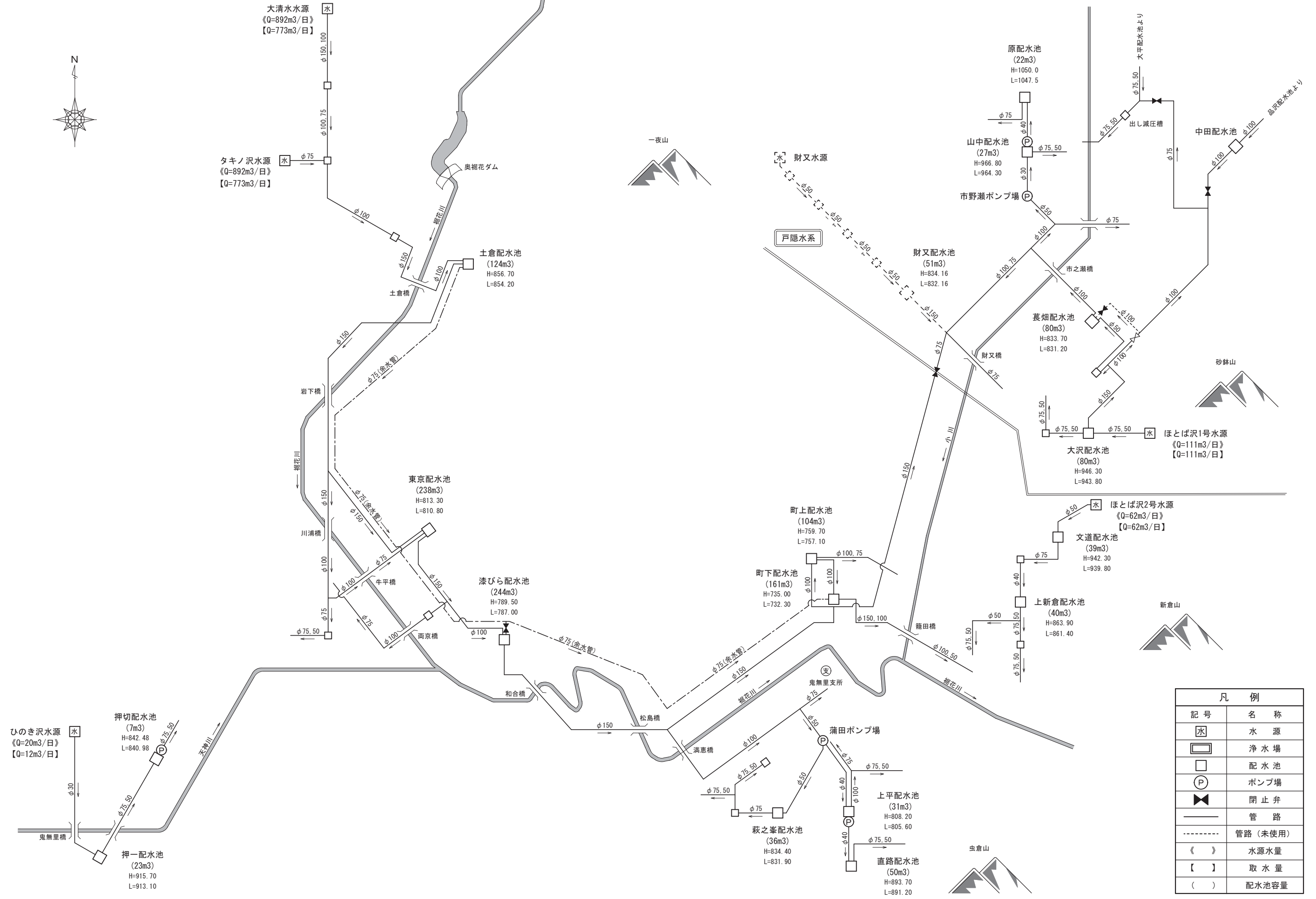
綿花大橋

棉花ダム



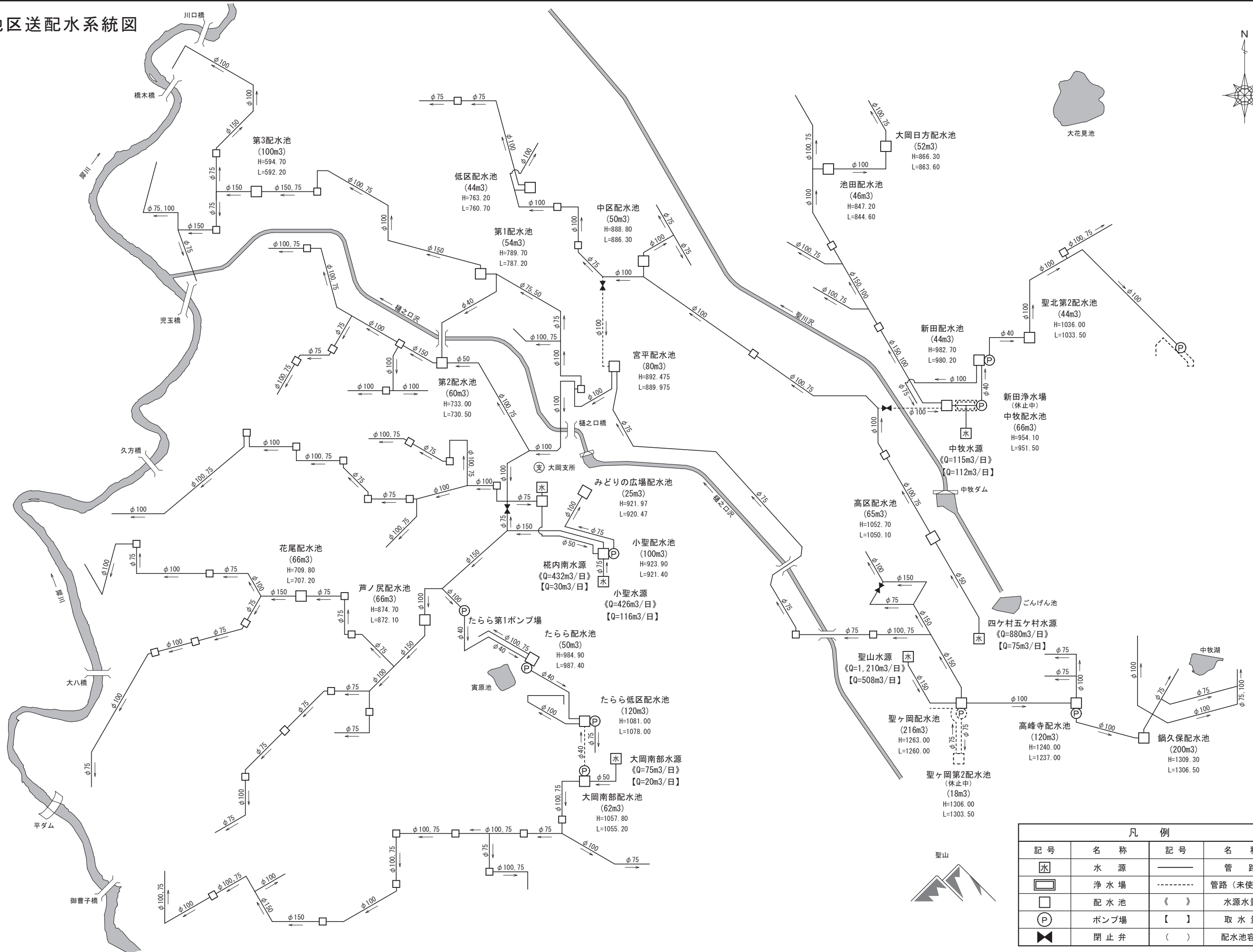
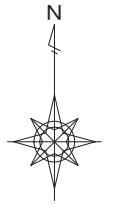
棉花ダム

鬼無里地区送配水系統図



| 凡例 | |
|---------|---------|
| 記号 | 名称 |
| 水 | 水源 |
| 浄水場 | 浄水場 |
| 配水池 | 配水池 |
| ポンプ場 | ポンプ場 |
| 閉止弁 | 閉止弁 |
| 管路 | 管路 |
| 管路(未使用) | 管路(未使用) |
| 《 》 | 水源水量 |
| [] | 取水量 |
| () | 配水池容量 |

大岡地区送配水系統図



| 凡 例 | | | |
|-----|-------|------|----------|
| 水 | 水 源 | — | 管 路 |
| □ | 浄 水 場 | ---- | 管路 (未使用) |
| □ | 配 水 池 | 《 》 | 水源水量 |
| Ⓟ | ポンプ場 | [] | 取 水 量 |
| ⊘ | 閉 止 弁 | () | 配水池容量 |

中条地区送配水系統図

