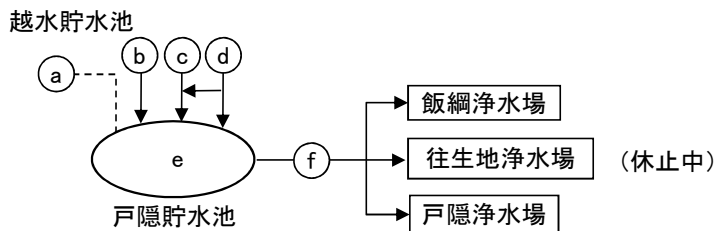


II-1 河川湖沼概念図と水源水質調査地点

* 下線部地点について調査を実施しています

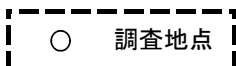
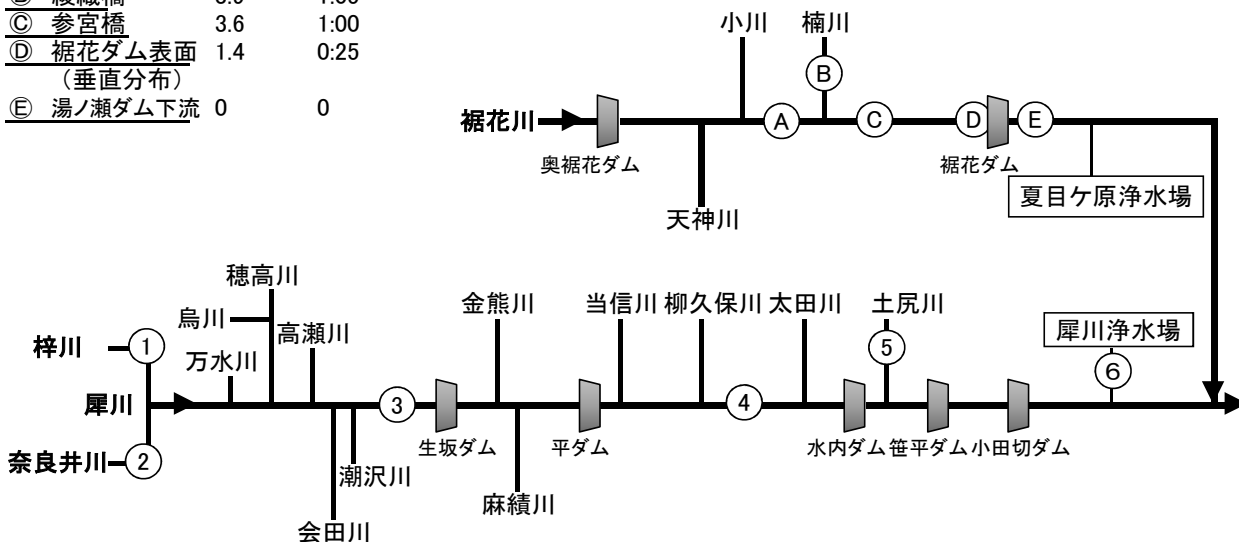
戸隠水源調査地点(年4回)

- ① 越水(取水休止中)
- ② 東沢
- ③ 瑠璃沢
- ④ 熊ノ塔沢
- ⑤ 戸隠貯水池
(垂直分布)
- ⑥ 制水井



裾花川調査地点 (年4回)

	距離(km)	時間(1.0m/s)
① 新常盤橋	5.4	1:30
② 綾織橋	3.9	1:05
③ 参宮橋	3.6	1:00
④ 裾花ダム表面 (垂直分布)	1.4	0:25
⑤ 湯ノ瀬ダム下流	0	0



犀川調査地点 (年4回)

	距離(km)	時間(2.0m/sのとき)
① 梓橋	72.2	10:00
② 島橋	74.1	10:20
③ 陸橋	55.4	7:40
④ 川口橋	31.0	4:20
⑤ 御堂島橋	11.2	1:30
⑥ 取水口ピット	0	0