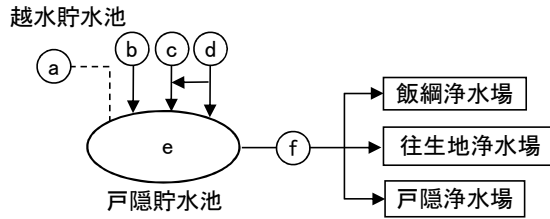


II 上流環境調査 調査地点

* 下線部地点について調査を実施しています

戸隠水源調査地点(年4回)

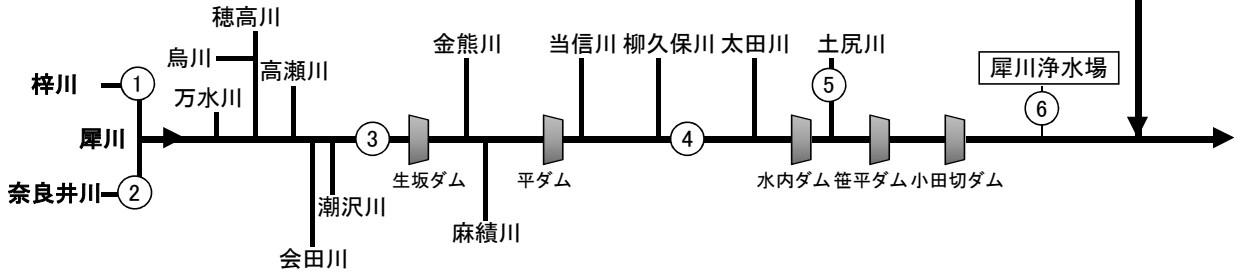
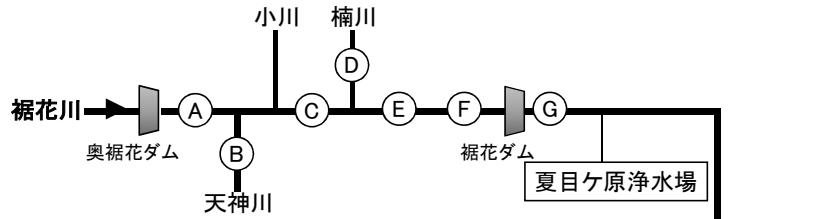
- ① 越水(取水休止中)
- ② 東沢
- ③ 瑠璃沢
- ④ 熊ノ塔沢
- ⑤ 戸隠貯水池
(垂直分布)
- ⑥ 制水井



裾花川調査地点

(年4回)

	距離	時間(1.0m/s)
A 西京	10.9km	3:05
B 天神川	10.9	3:05
C 新常盤橋	5.4	1:30
D 楠川	3.9	1:05
E 参宮橋	3.6	1:00
F 裾花ダム表面 (垂直分布)	1.4	2:00
G 湯ノ瀬沈砂池	0	0



○ 調査地点

犀川調査地点

(年4回)

	距離	時間(2.0m/s)
① 梓川(梓川下流)	72.2km	10:00
② 奈良井川(島橋)	74.1	10:20
③ 睦橋	55.4	7:40
④ 川口橋	31.0	4:20
⑤ 土尻川	11.2	1:3
⑥ 取水ピット	0	0