

## 支所発地域力向上支援金事業実施報告書(自己評価)

令和7年12月28日

事業実施地区	小田切地区
事業名	吉窪城址の景観整備事業
団体名及び 代表者名	(団体名) 吉窪城址保存会 (代表者名) 会長 塩入 晃 (連絡先) <span style="background-color: black; color: black;">XXXXXXXXXX</span>

## ■事業概要(選考委員会の助言を含む)

吉窪城址跡一帯において、善光寺平を一望できる従来の景観を取り戻したく、森林整備の届かない(景観阻害)雑木林を専門業者に委託して伐倒する。また、本事業の早期完成を図るために伐倒された樹木の片付け、低木の除去作業を本会員のボランティア活動として、年4回実施した。	【事業完了日】 令和7年12月27日 【総事業費】 210,010円 【補助金額】 198,000円
---	---

※活動状況や備品の表示がわかる写真・成果物等を別途添付

## ■事業効果(目的の達成度・地域への貢献度等について)

吉窪城址一帯では目標の2/5程度の雑木林の伐採が終わり善光寺平の景観が徐々に見えると共に吉窪城址跡の土塁等が姿を現し、学習と憩いの場が一部ではあるが整備された。 吉窪線沿線設置された案内板が、一般通行人にも吉窪城の存在を周知することができ、地域活性化の一助となった。
--


※参加人数等、数値化して効果を表せるものがあれば数値化したものも加えて記載をお願いします。

## ■事業評価(該当欄に○)

	予定を上回る	予定どおり	概ね予定どおり	予定を下回る
事業の内容		○		
事業の効果	○			
特記事項 (評価理由等)	ボランティアの積極的な参加により雑木林の片付け作業が広範囲にでき、予想を上回る景観確保ができた。			

## ■今後の取組予定

今後の計画としては、吉窪城址一帯の景観整備を推進すると共に、訪問者の休憩場所の確保並びに吉窪城址跡の復元を図り参道整備等を行うことにより、馬伸古墳群や信濃三十三番札所8番西明寺を含む遊歩道を構築して、長野市民を始め多くの人を訪れる地域形成を目指したい
---



吉窪城址から市街地を  
望む

雑木林が除去され景観  
が確保された

(完了時)



吉窪城址から市街地を  
望む

雑木林が除去され景観  
が確保された

(完了時)



ボランティアにより  
除去された倒木林

(完了時)

ボランティアにより  
除去された倒木林  
(完了時)



倒木林が撤去され現れた  
土塁等



倒木林が撤去され現れた  
空堀等






吉窪城址から市街地を  
望む

雑木林にて市街地が  
見透視できない

(着手前)



吉窪城址から市街地を  
望む

雑木林にて市街地が  
見透視できない

(着手前)



群生する雑木林

(着手前)



# 支所発地域力向上支援金 事業評価(小田切支所)

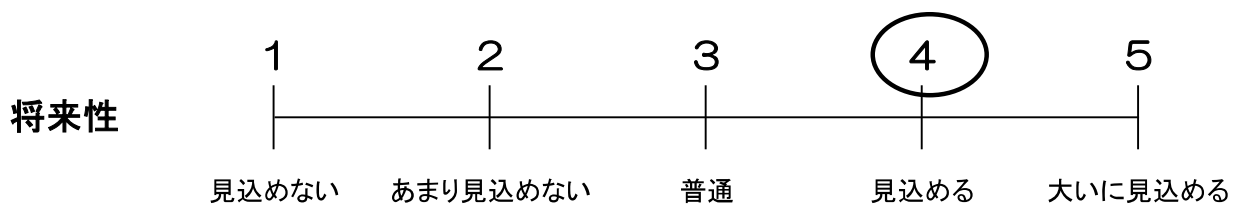
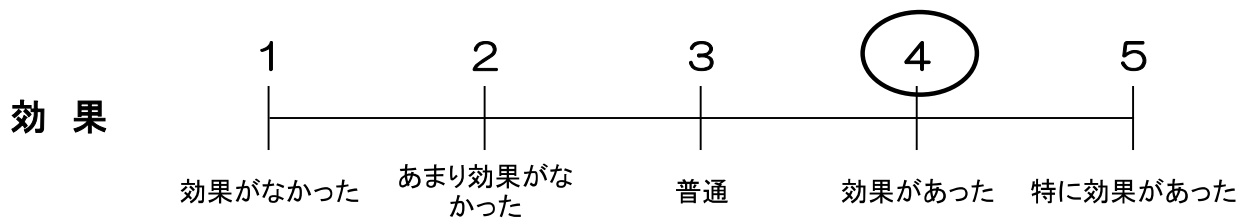
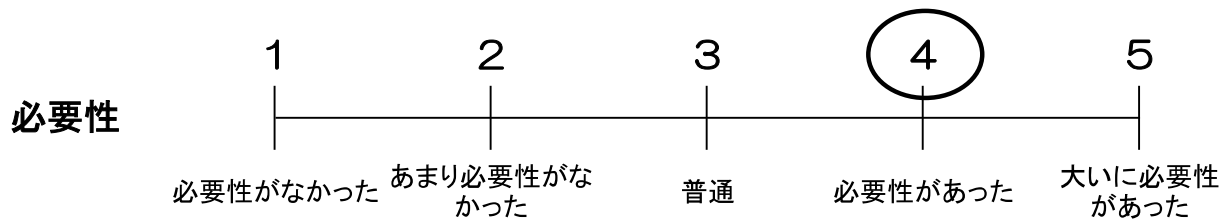
令和7年12月28日

<b>事業名</b>	吉窪城址の景観整備事業
------------	-------------

<b>団体名</b>	吉窪城址保存会
------------	---------

評価項目 (選考基準の視点で評価)

<b>事業区分</b>	環境整備活動
-------------	--------



<b>支所長の総合評価 (次年度以降の活動への助言等)</b>
区の有志によるこの保存活動は非常に大切に、住民自ら環境整備を行うことで、地域への愛着と誇りが増すものとする。今後も計画的に保存活動を行っていただき、地区内外から多くの人々が吉窪城址へ訪れ、小田切地区の活性化及び昼間の交流人口の増加に繋がることを期待します。