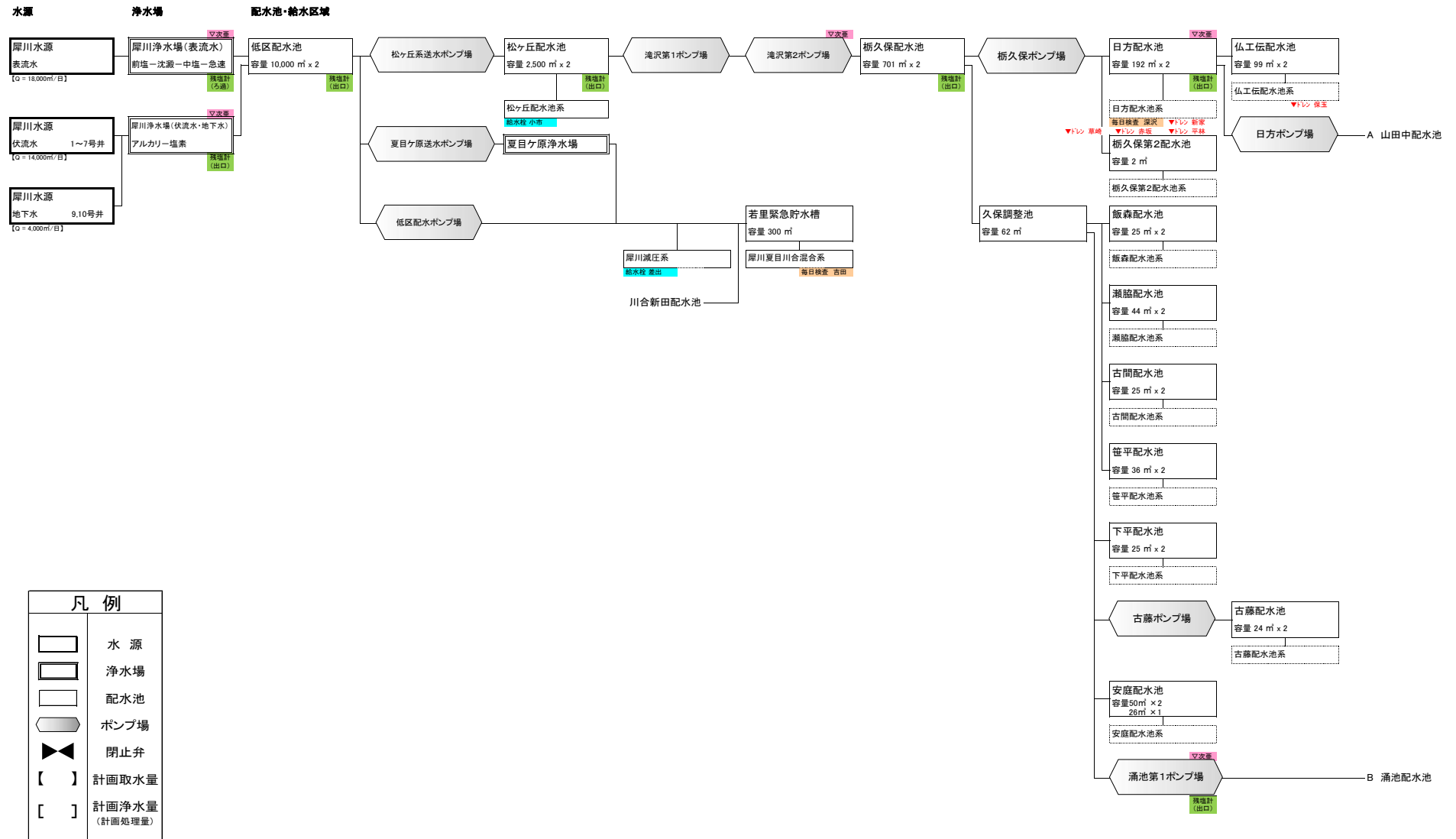


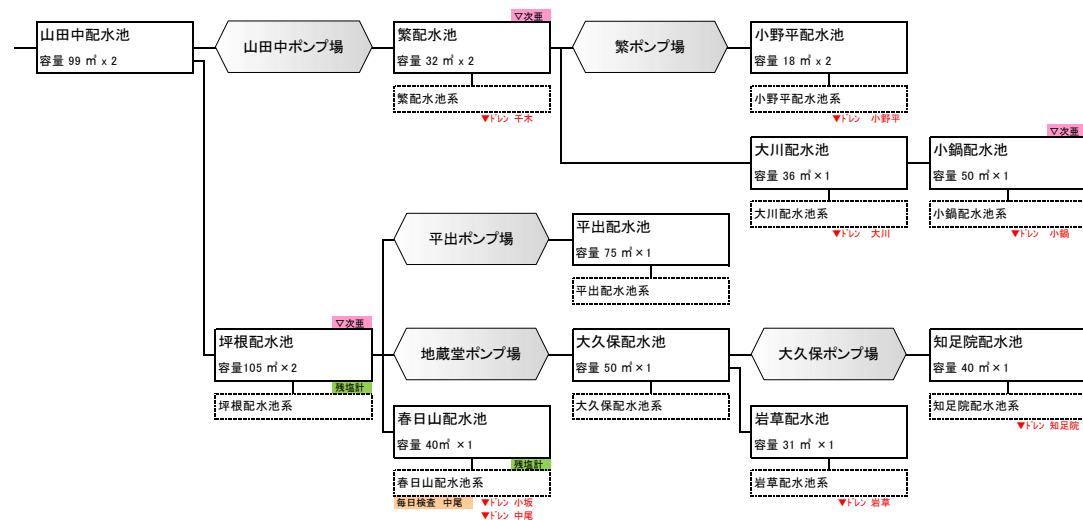
I-2 送配水系統圖






(令和7年3月31日現在)

水道系統図 【犀川系】1

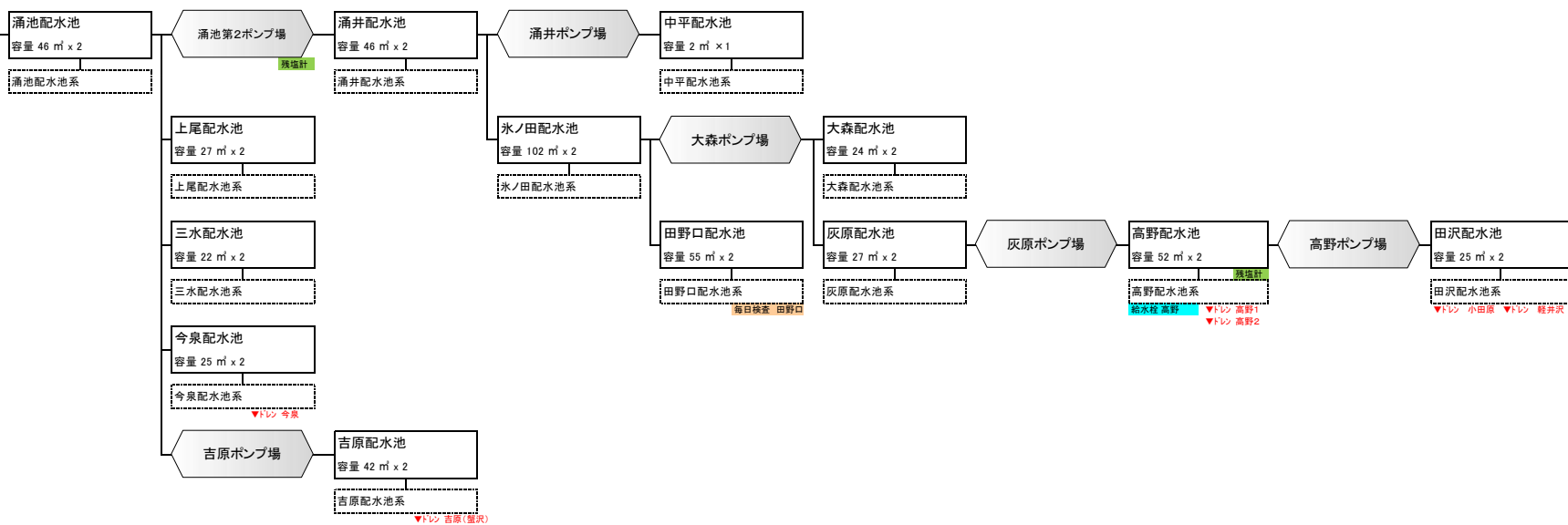


A 日方ポンプ場



凡 例	
	水 源
	浄水場
	配水池
	ポンプ場
	閉止弁
【 】	計画取水量
[]	計画浄水量 (計画処理量)

B 涌池第一ポンプ場



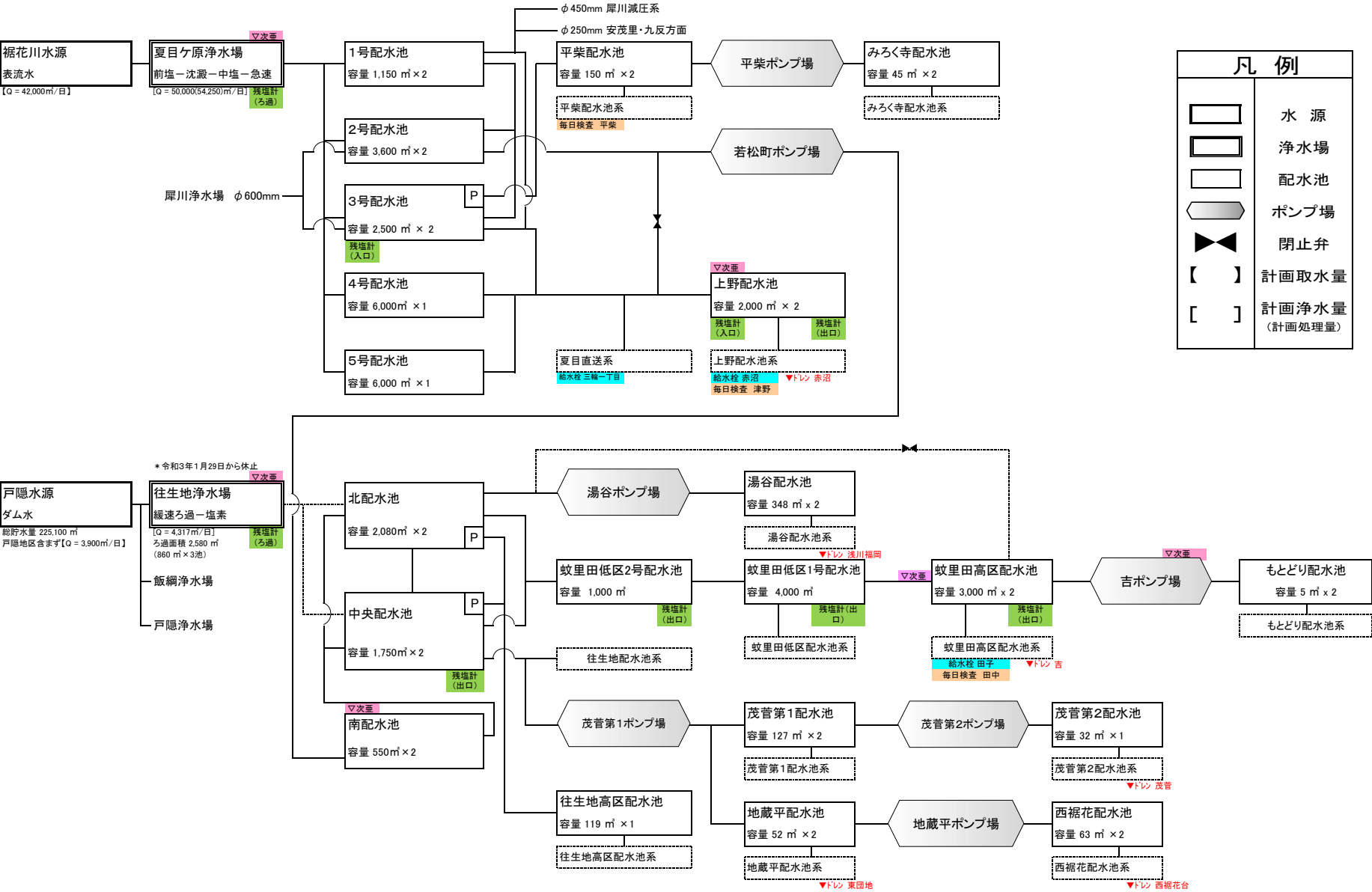
水道系統図 【夏目往生地系】

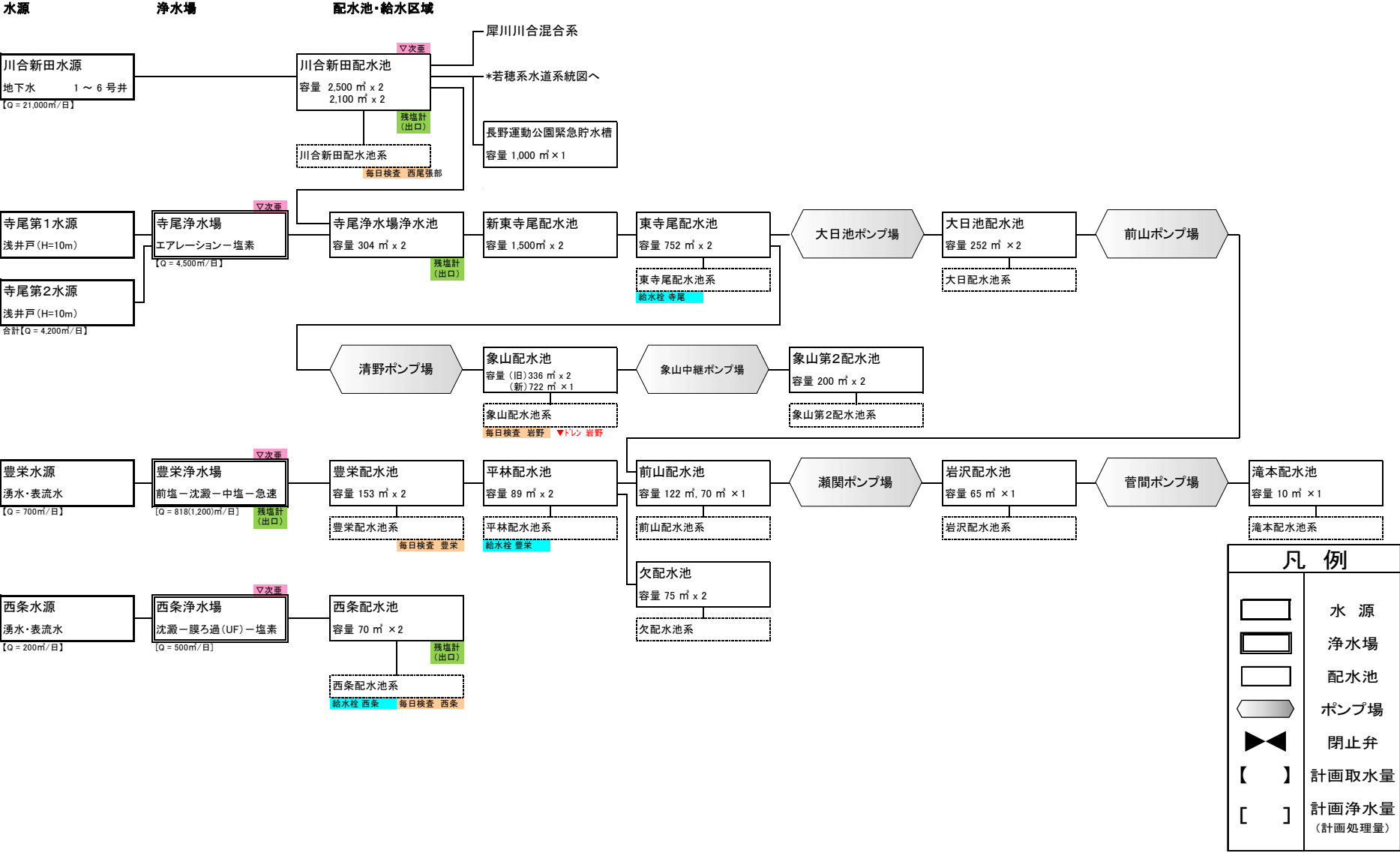
(令和7年3月31日現在)

水源

浄水場

配水池・給水区域





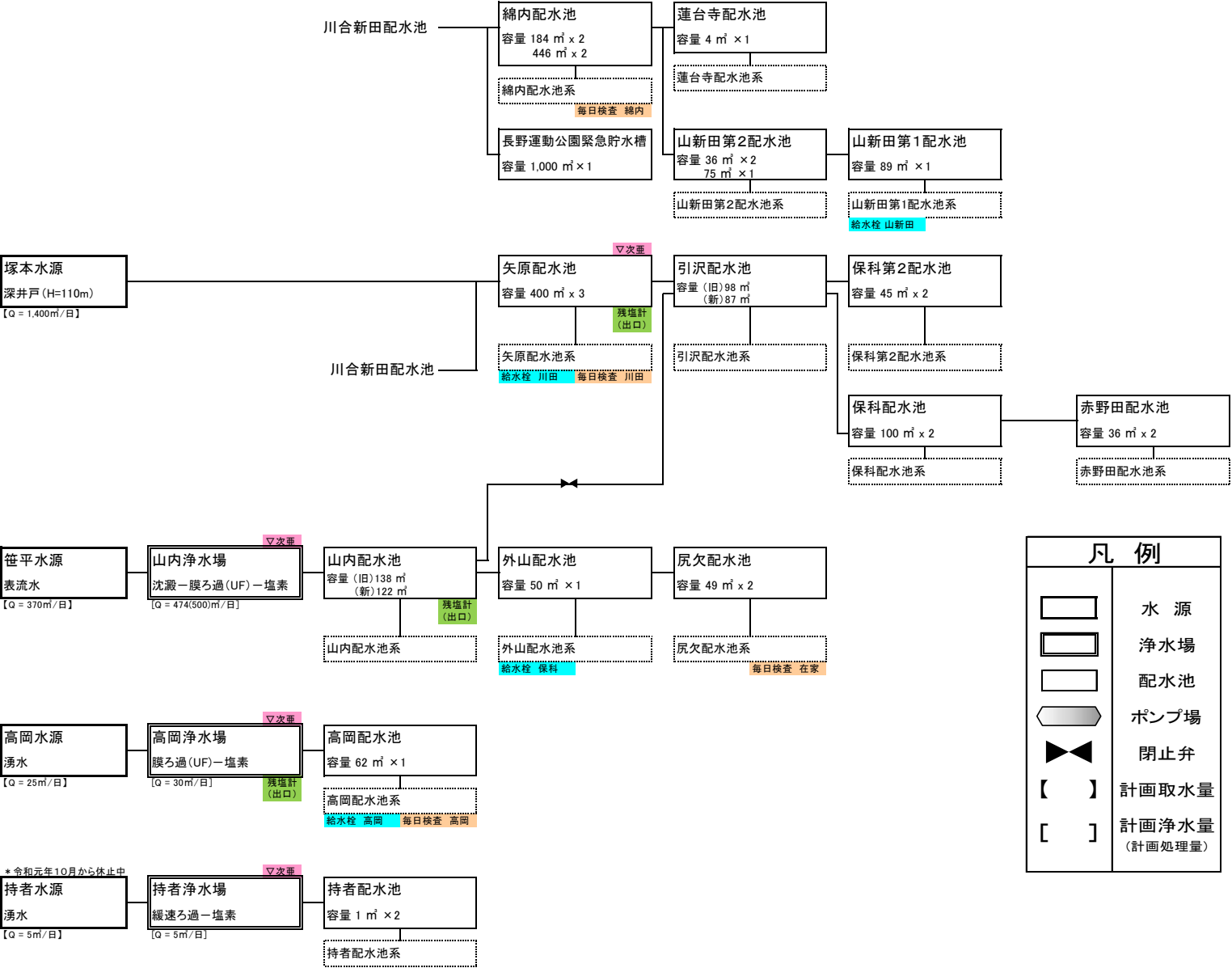
水道系統図 【若穂系】

(令和7年3月31日現在)

水源

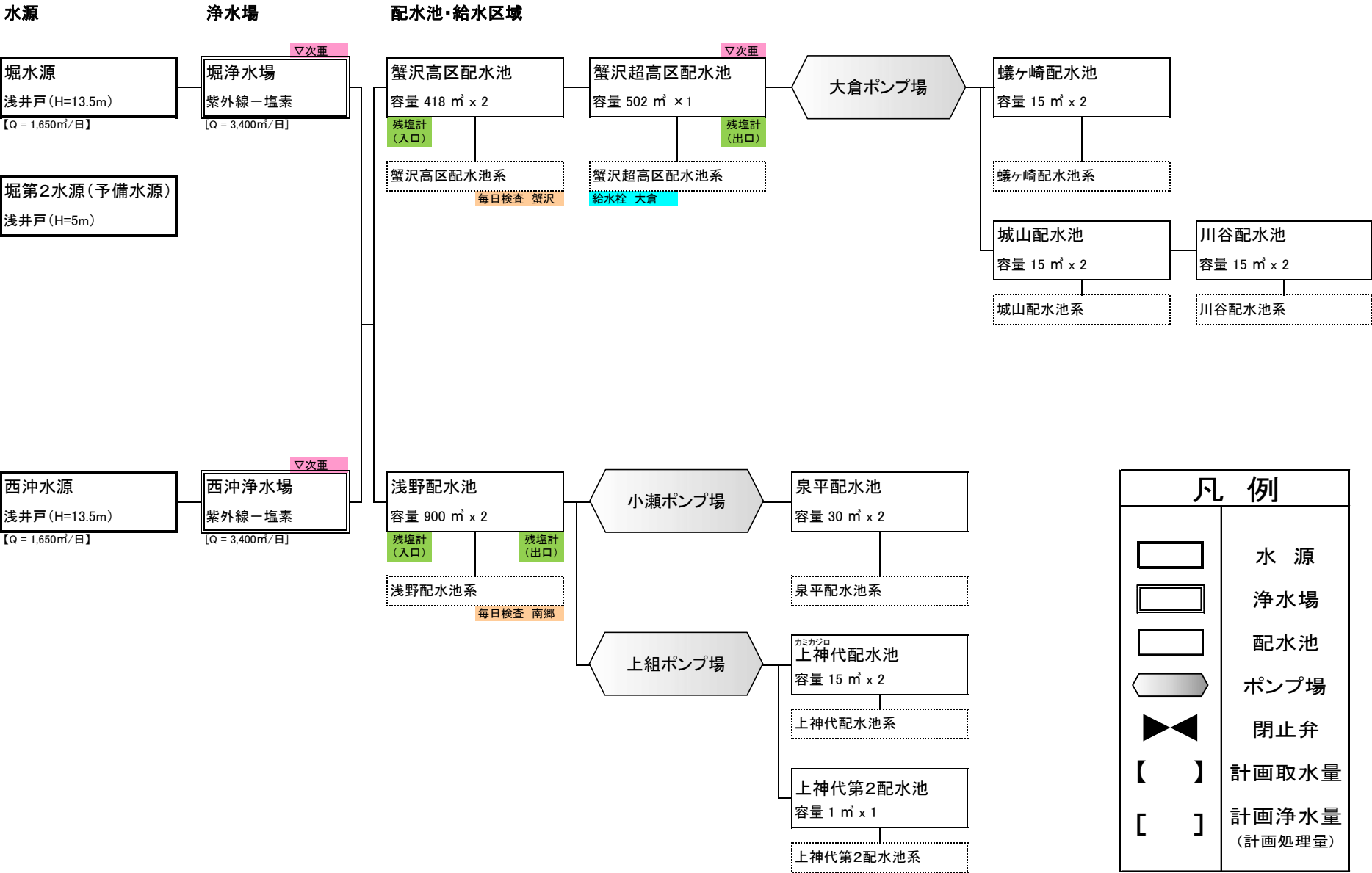
浄水場

配水池・給水区域



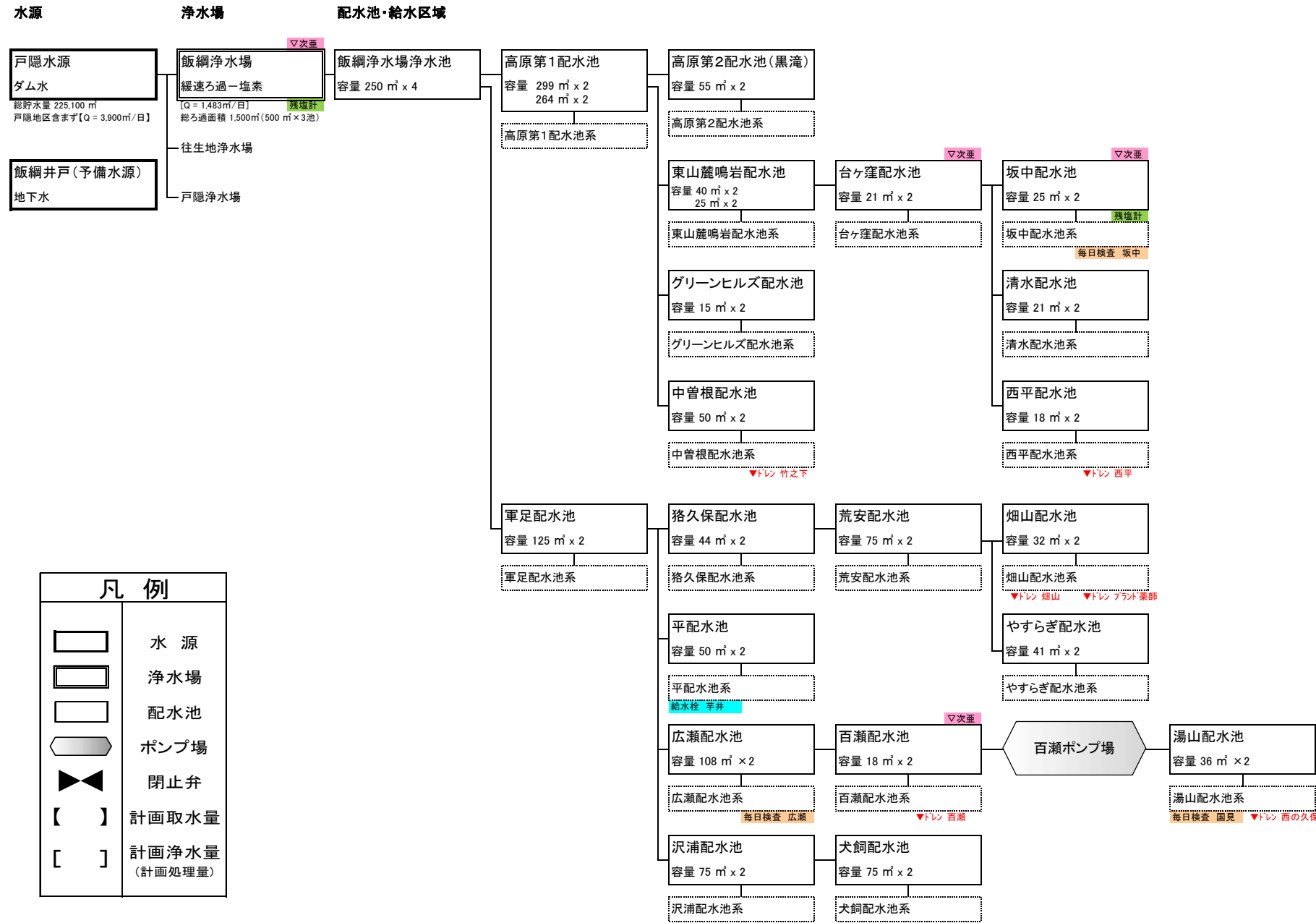
水道系統図 【豊野系】

(令和7年3月31日現在)



水道系統図 【飯綱系】

(令和7年3月31日現在)



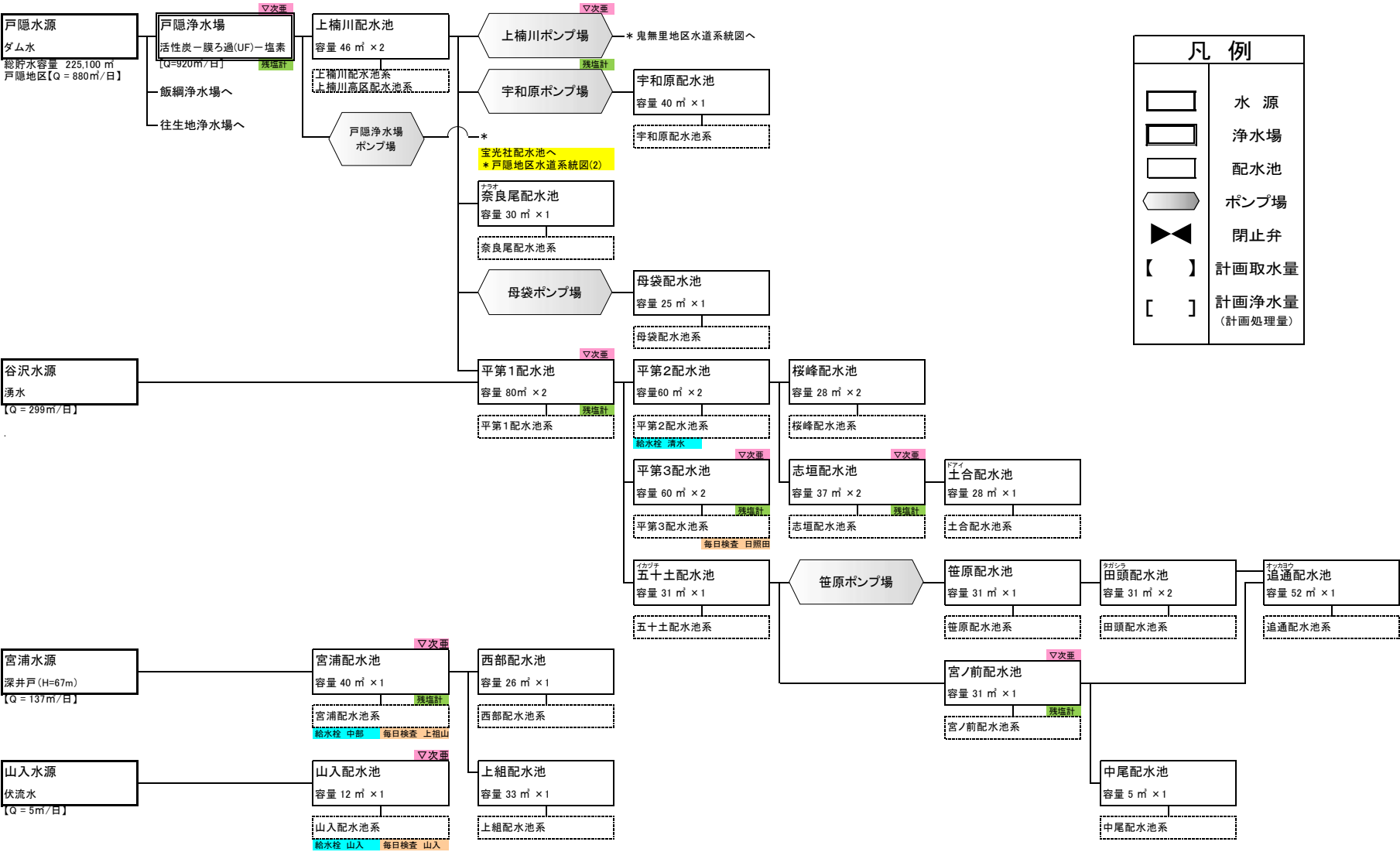
戸隠地区水道系統図(1)

(令和7年3月31日現在)

水源

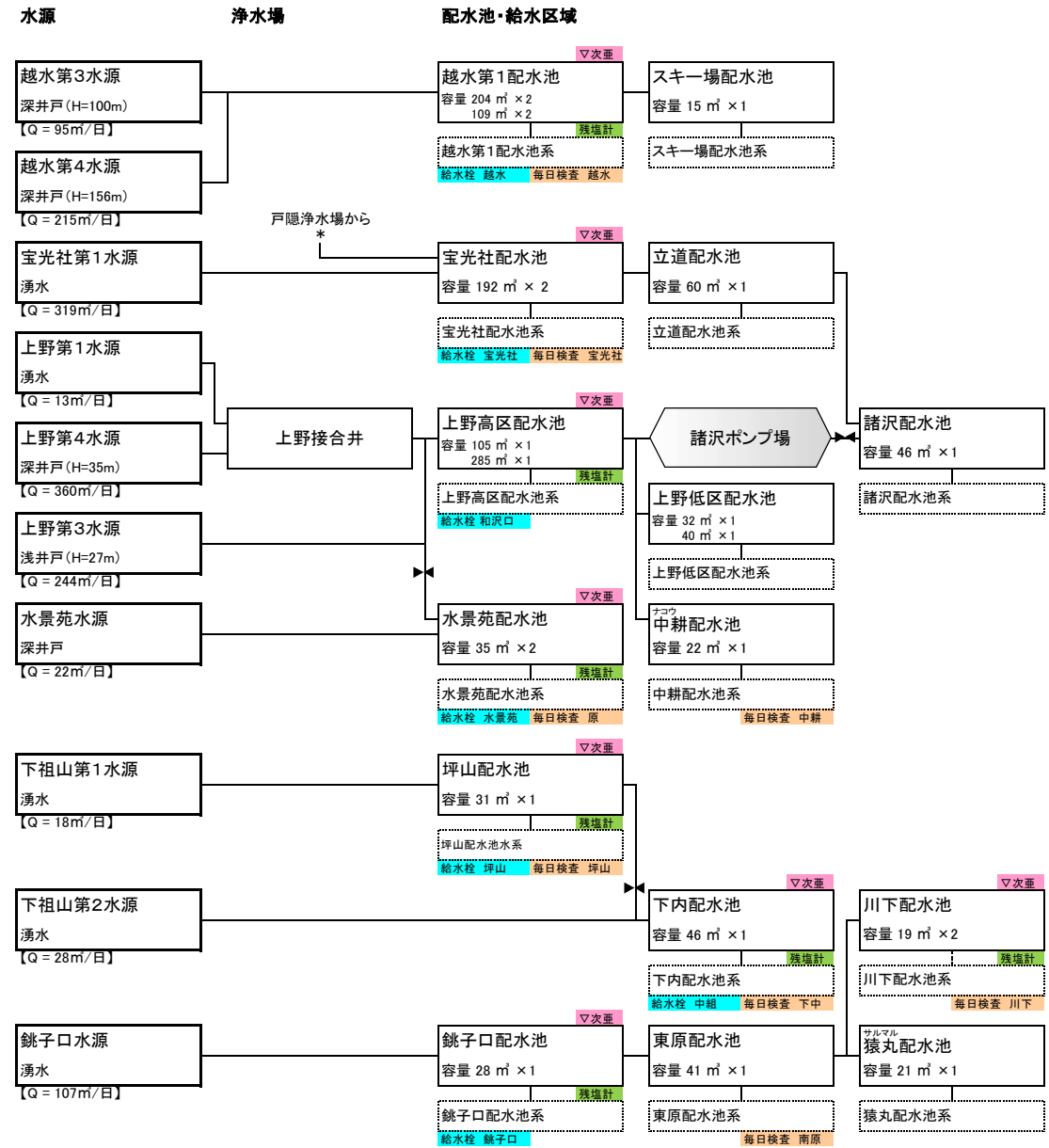
浄水場

配水池・給水区域



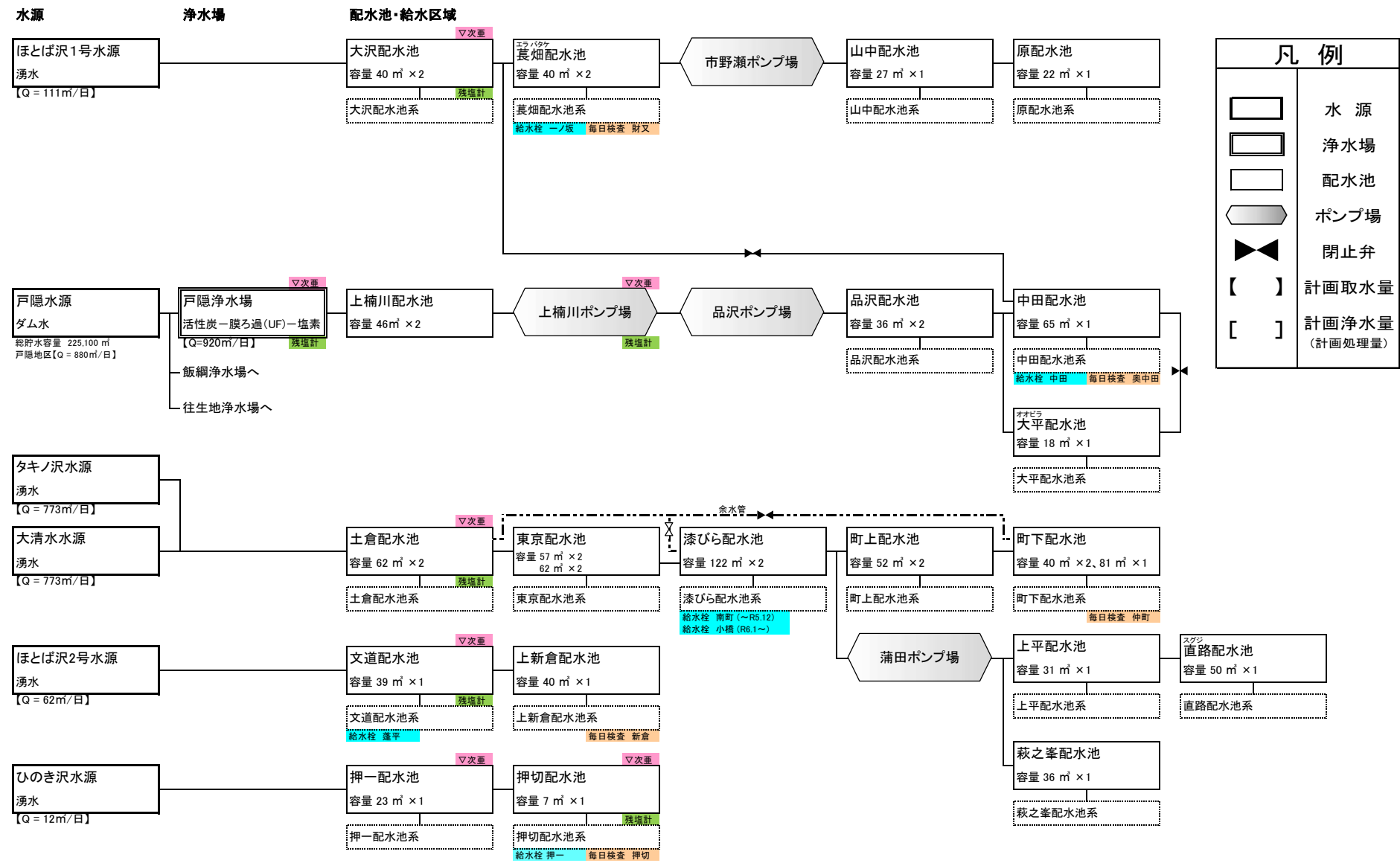
戸隠地区水道系統図(2)

(令和7年3月31日現在)



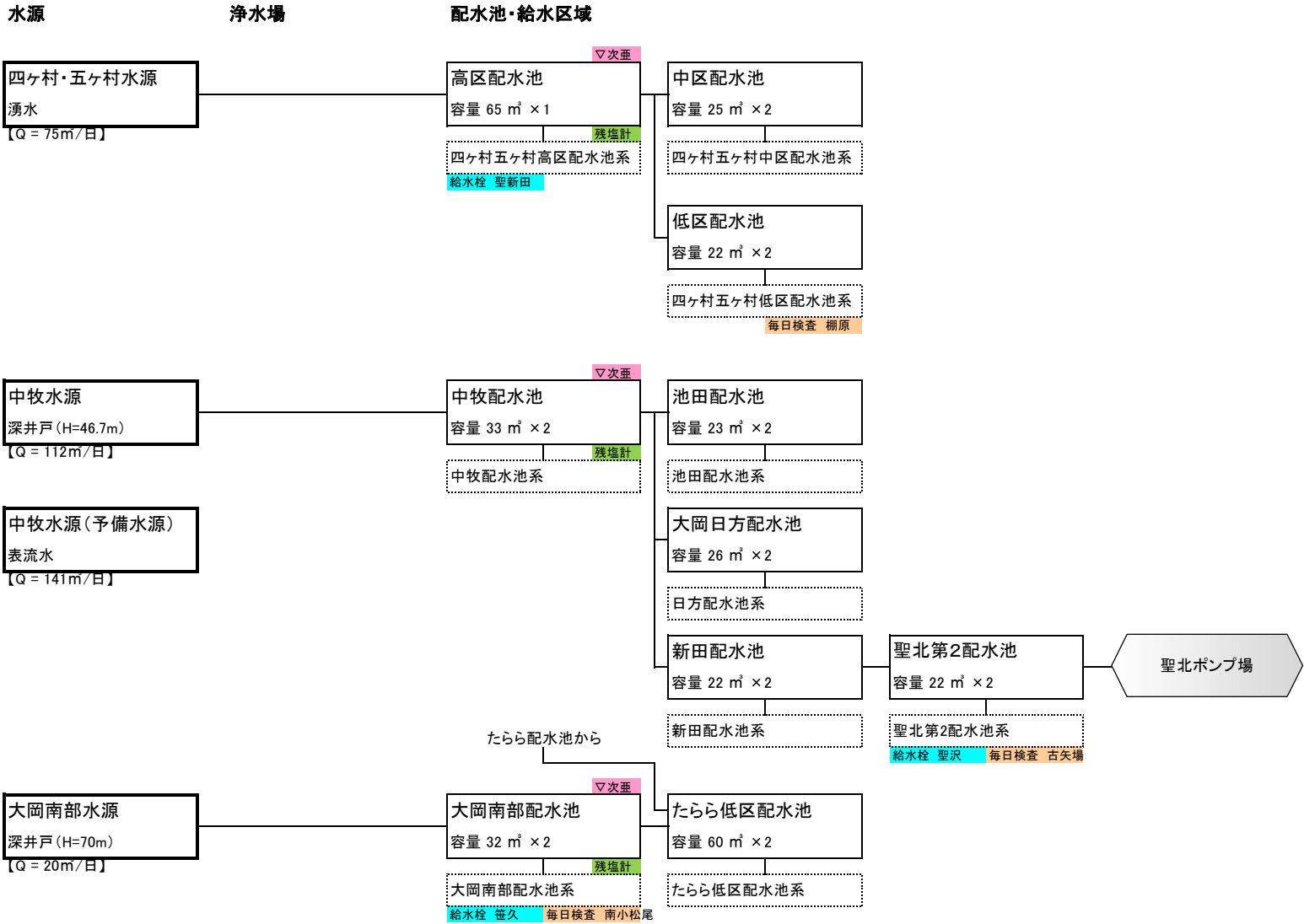
鬼無里地区水道系統図

(令和7年3月31日現在)



大岡地区水道系統図(1)

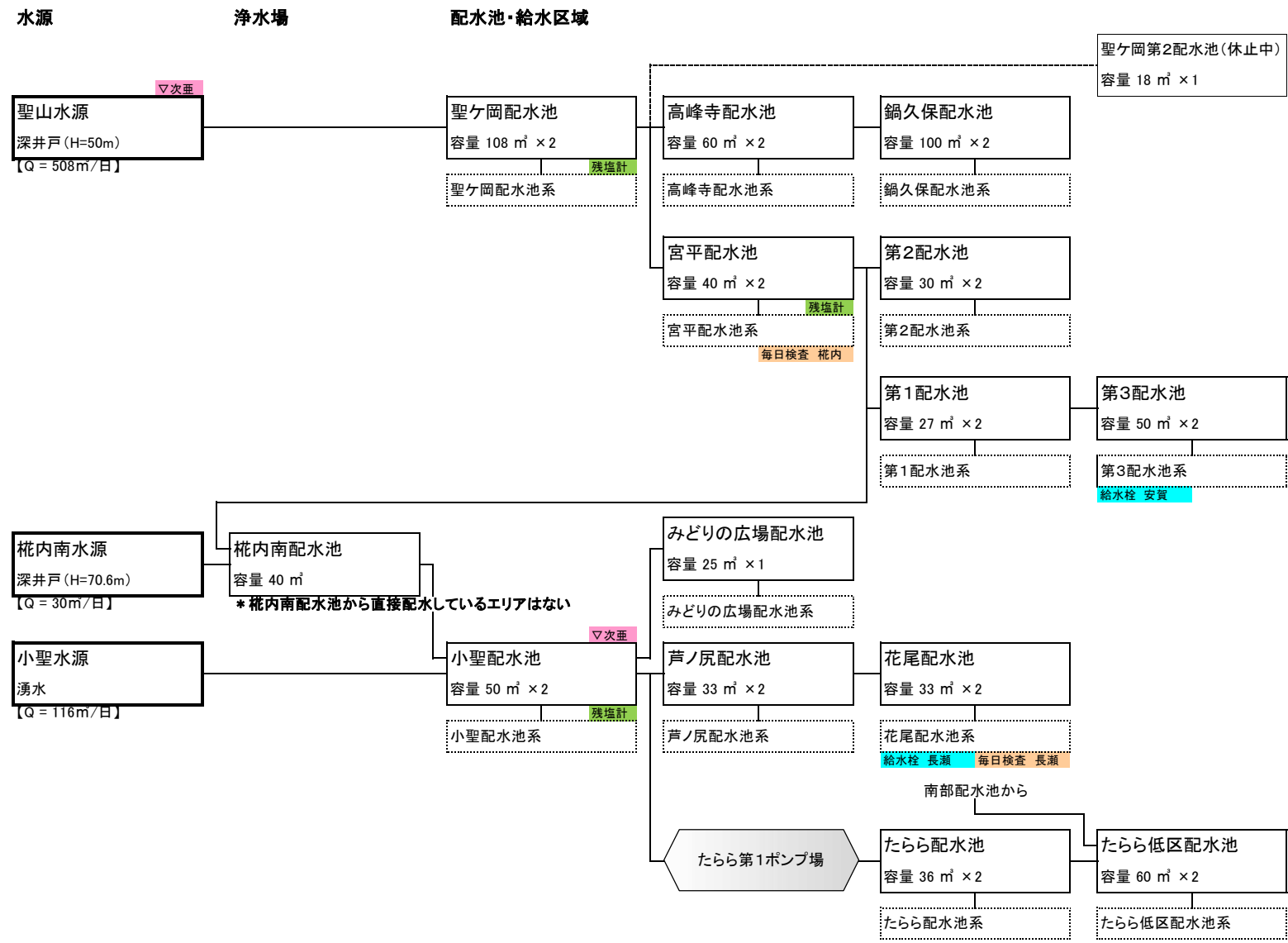
(令和7年3月31日現在)



凡 例	
	水 源
	浄水場
	配水池
	ポンプ場
	閉止弁
【 】	計画取水量
[]	計画浄水量 (計画処理量)

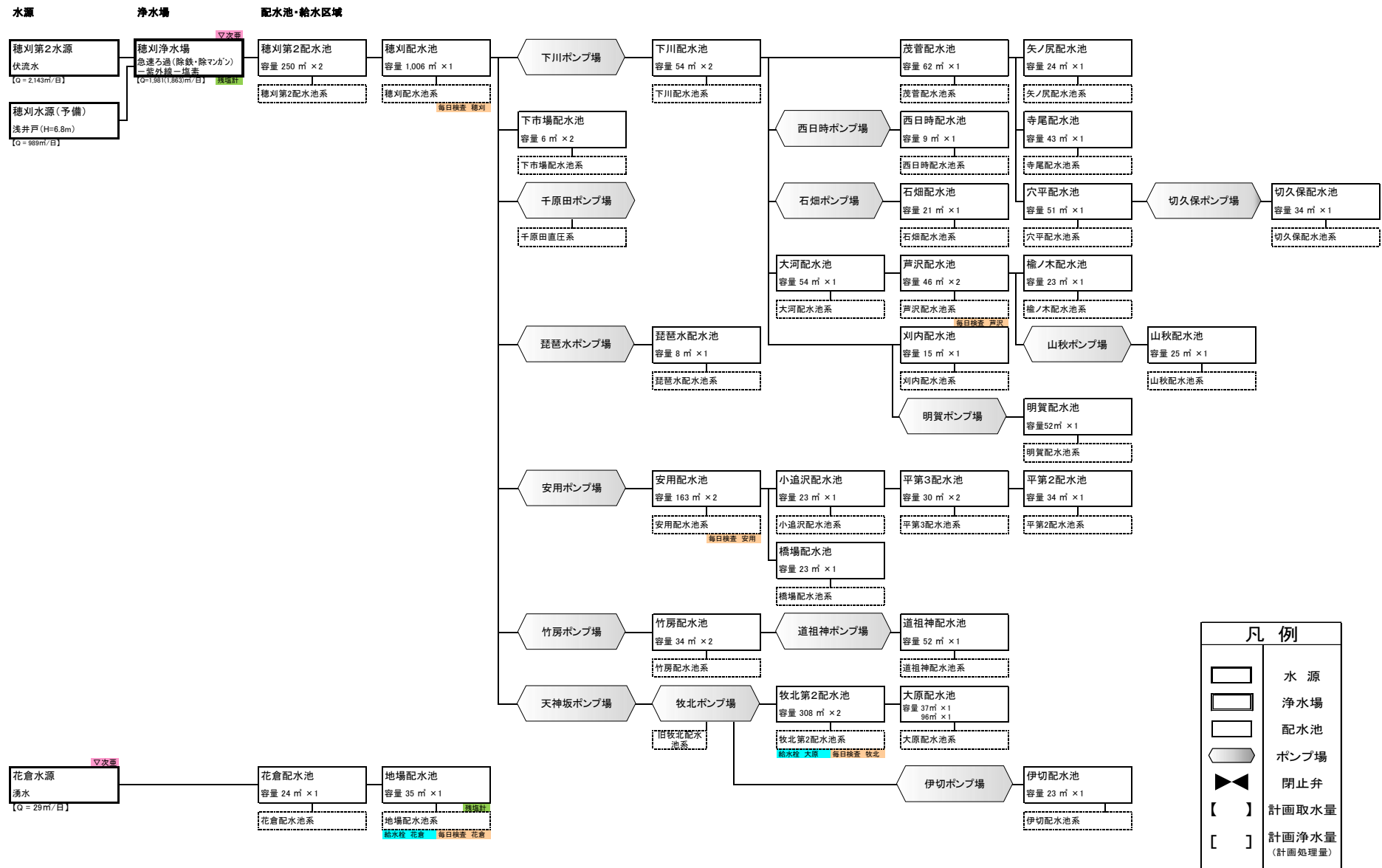
大岡地区水道系統図(2)

(令和7年3月31日現在)



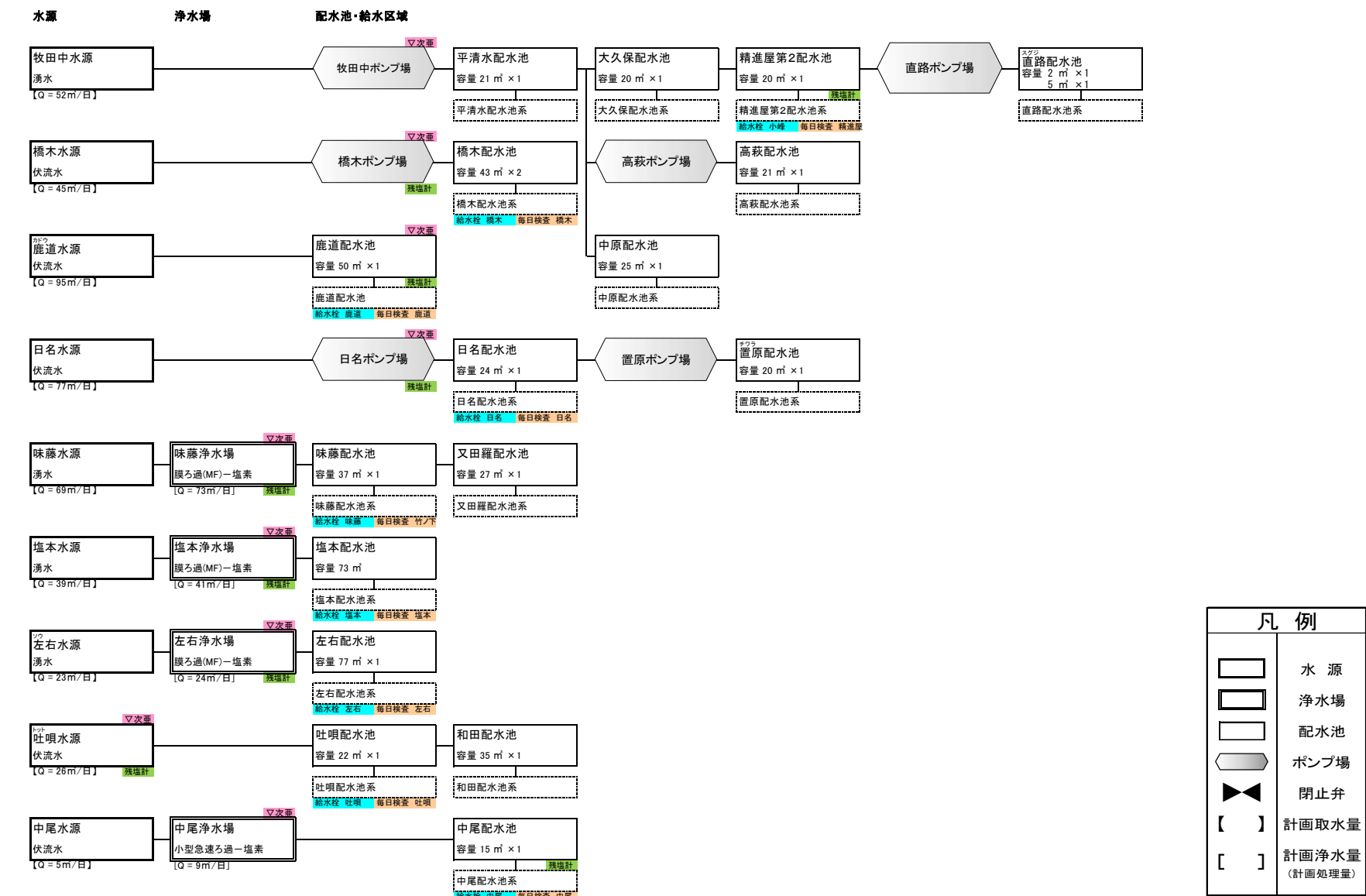
凡 例	
	水 源
	浄水場
	配水池
	ポンプ場
	閉止弁
	計画取水量
	計画浄水量 (計画処理量)

(令和7年3月31日現在)



信州新町地区水道系統図(2)

(令和7年3月31日現在)



中条地区水道系統図

(令和7年3月31日現在)

