

- ア 都市計画道路（3・5・49号塩崎中央線ほか）
の変更について（市決定）

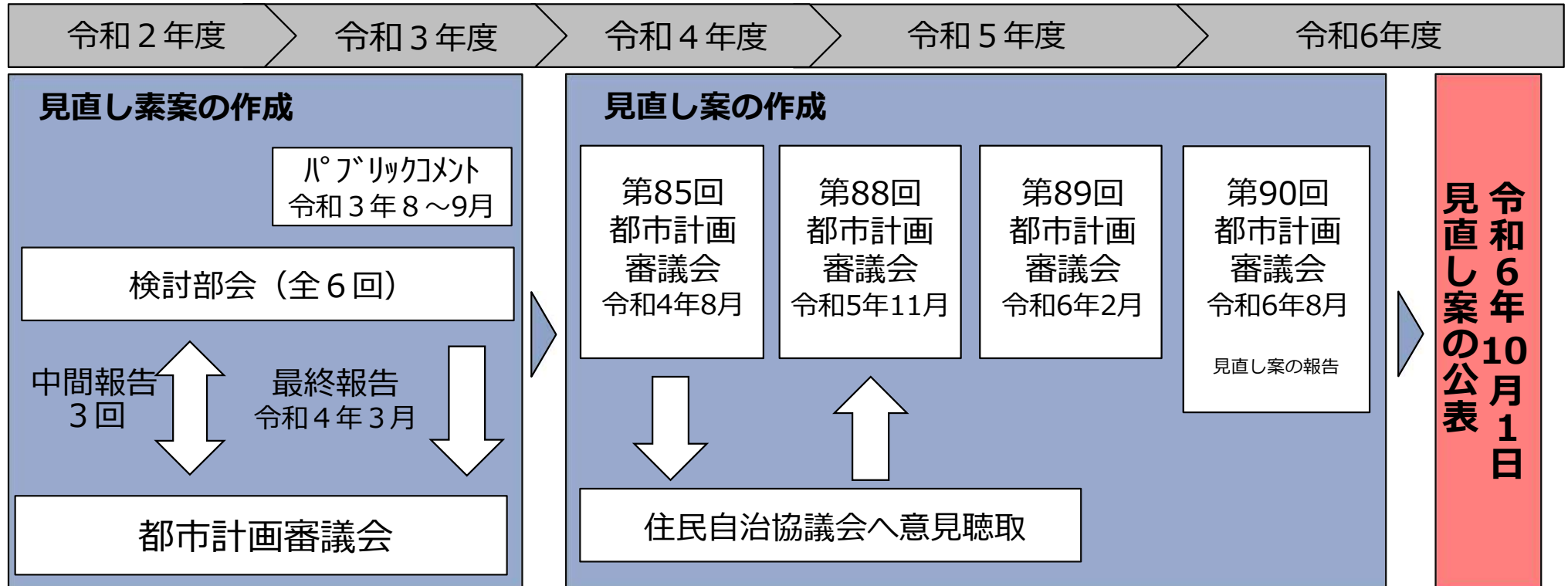
- イ 篠ノ井塩崎地区用途地域の変更について（市決定）

第94回 長野市都市計画審議会

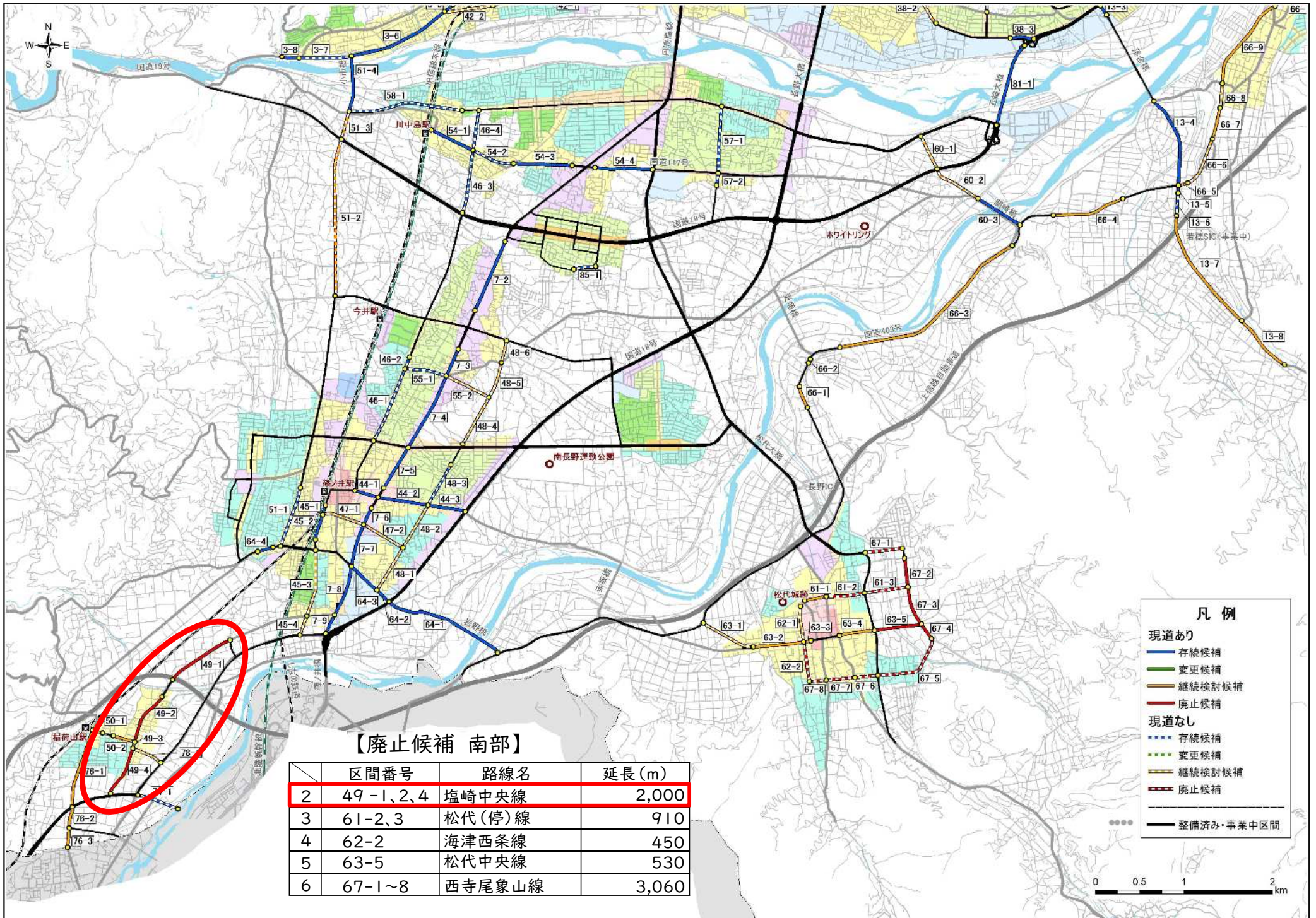
令和7年11月21日

都市整備部 都市計画課

【第2回都市計画道路見直しの経過】



- ・見直し案において、都市計画道路 塩崎中央線を含む6路線を廃止候補路線に位置付けた。
- ・廃止候補路線については、地元地域との合意形成や、関係機関調整が整った路線から、順次都市計画道路の変更（廃止）を行う。



【廃止候補 南部】

区間番号	路線名	延長(m)
2	49-1,2,4 塩崎中央線	2,000
3	61-2,3 松代(停)線	910
4	62-2 海津西条線	450
5	63-5 松代中央線	530
6	67-1~8 西寺尾象山線	3,060

- 凡例**
- 現道あり
- 存続候補 (Blue solid line)
 - 変更候補 (Green solid line)
 - 継続検討候補 (Yellow solid line)
 - 廃止候補 (Red solid line)
- 現道なし
- 存続候補 (Blue dashed line)
 - 変更候補 (Green dashed line)
 - 継続検討候補 (Yellow dashed line)
 - 廃止候補 (Red dashed line)
- 整備済み・事業中区間



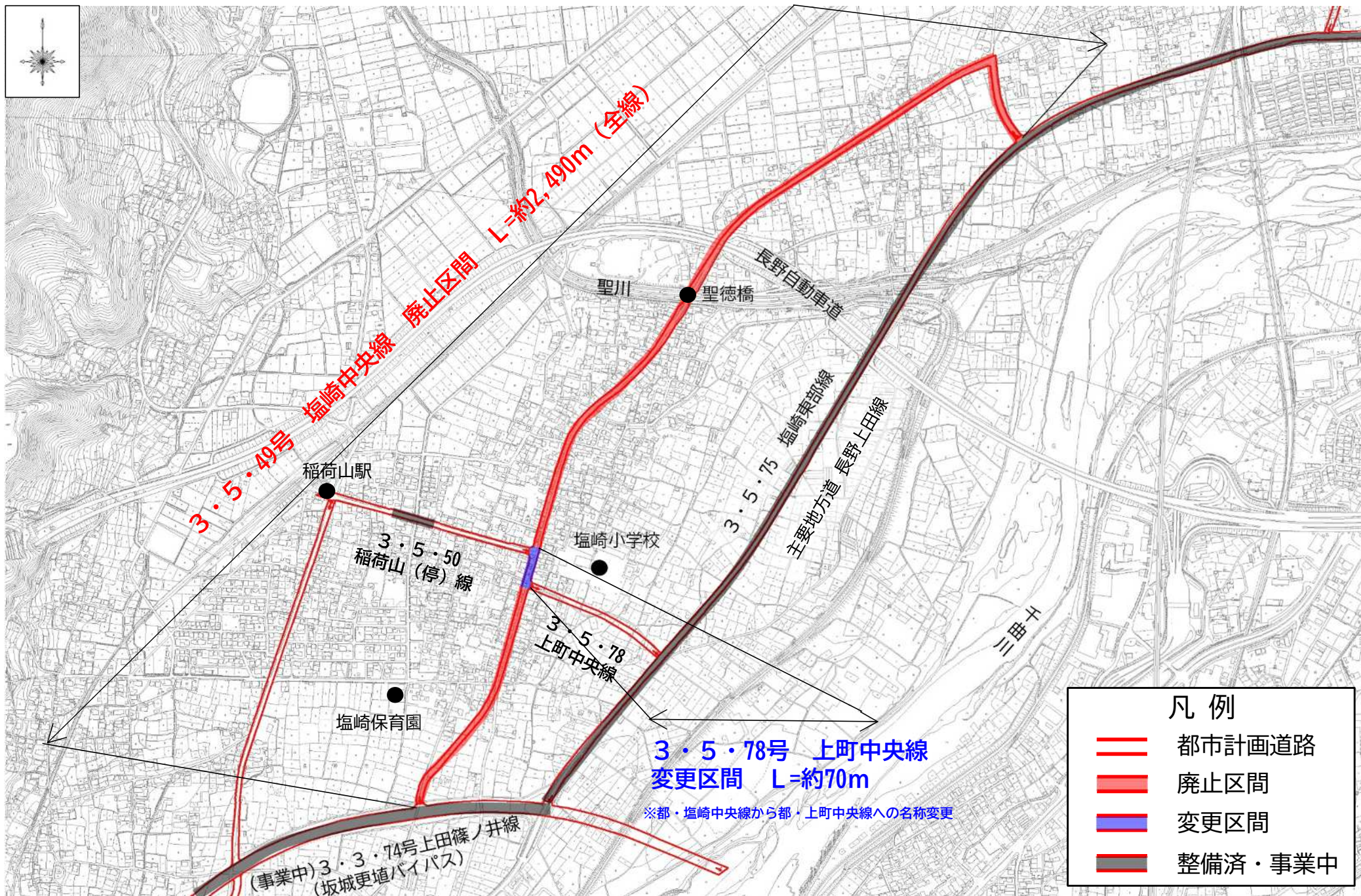


並行する都・塩崎東部線（主要地方道上田篠ノ井線）が、代替路の機能を十分に果たしている

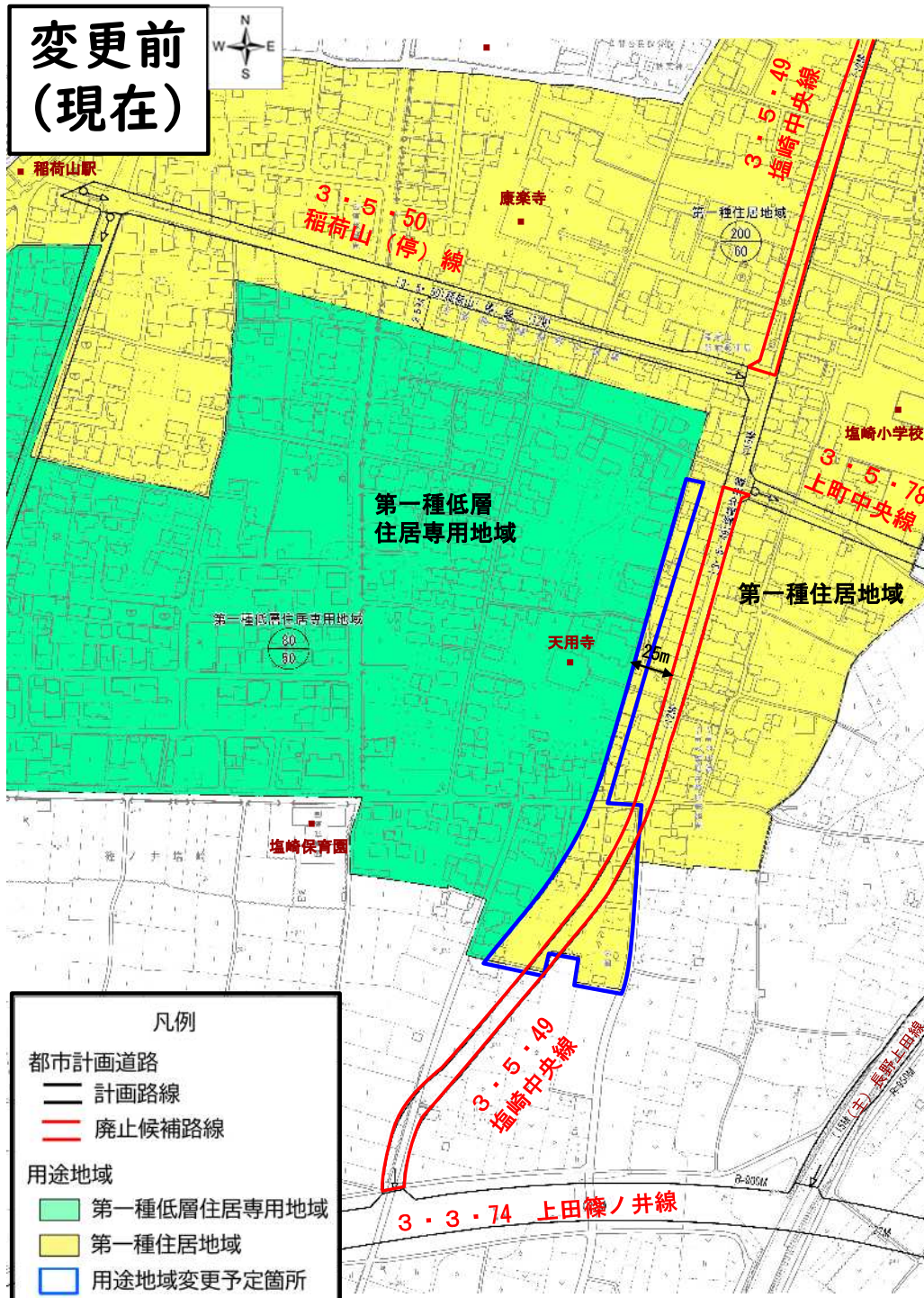


塩崎東部線開通により、現道の交通量が少ない
うえ、整備には家屋や塀が多数支障となる

都・塩崎中央線と並行する都・塩崎東部線（主要地方道長野上田線）が、代替路の機能を十分に果たしており、現道の交通量からも、都・塩崎中央線の整備による有効性は低いため、廃止候補路線に位置付け

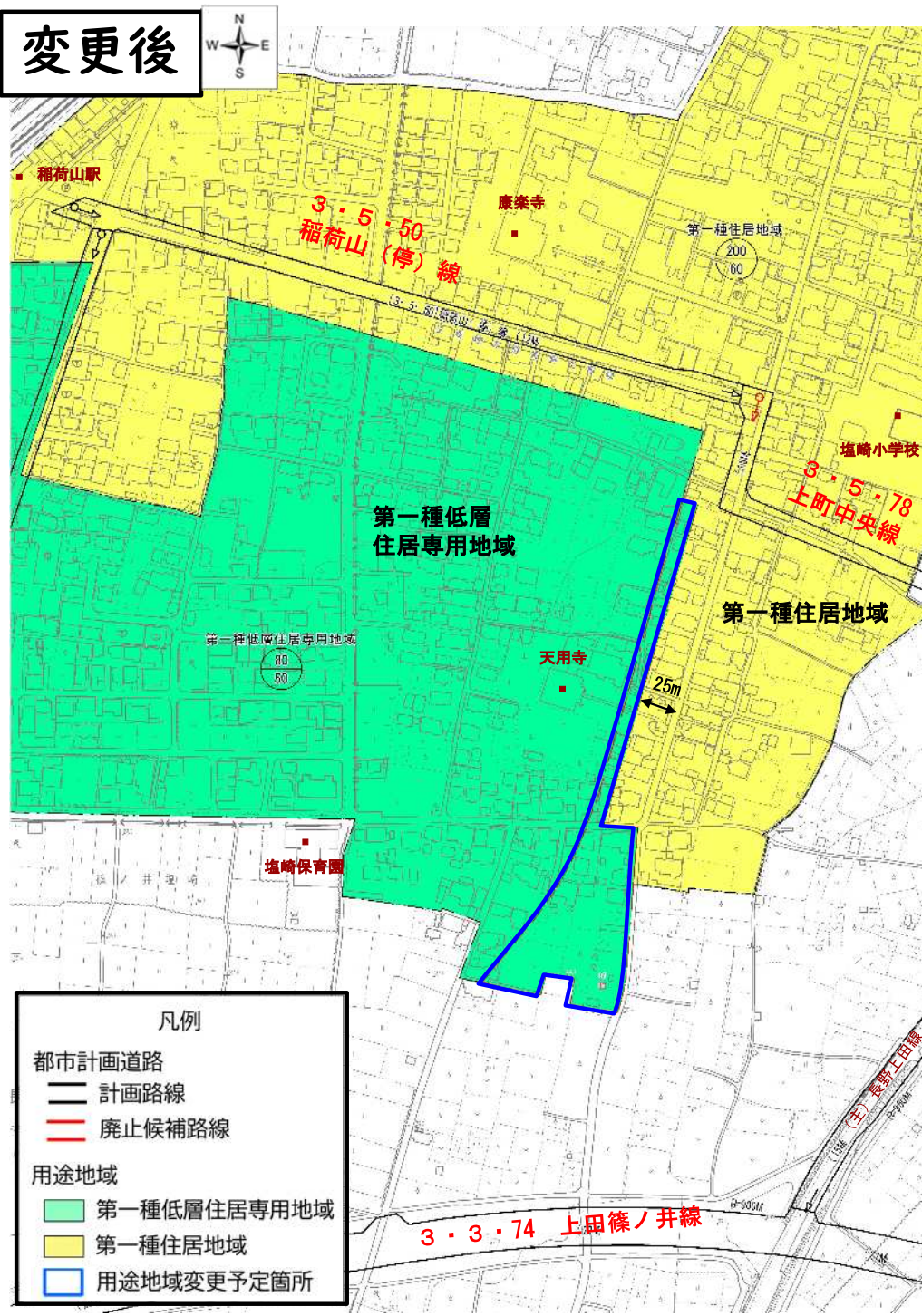


変更前 (現在)



- 凡例
- 都市計画道路
 - 計画路線
 - 廃止候補路線
 - 用途地域
 - 第一種低層住居専用地域
 - 第一種住居地域
 - 用途地域変更予定箇所

変更後



- 凡例
- 都市計画道路
 - 計画路線
 - 廃止候補路線
 - 用途地域
 - 第一種低層住居専用地域
 - 第一種住居地域
 - 用途地域変更予定箇所

都市計画道路3・5・49号塩崎中央線 都市計画道路3・5・78号上町中央線 の変更	用途地域の変更 (篠ノ井塩崎地区)	時期	備考
都市計画道路見直し案の公表		令和6年10月1日	
塩崎地区区長会への説明		令和7年6月20日	
地元説明会		令和7年7月30日～ 令和7年7月31日	地元出席者 30日:36名 31日:11名
長野県知事事前協議提出		令和7年8月29日	
長野県知事事前協議回答		令和7年10月3日	
素案の閲覧		令和7年10月10日～ 令和7年11月7日	
公聴会		令和7年11月8日	中止
市都市計画審議会(事前説明)		令和7年11月21日	
長野県知事協議		令和7年12月上旬	以下予定
都市計画案の縦覧		令和7年12月上旬～ 令和7年12月下旬	
市都市計画審議会(付議)		令和8年2月中旬	
決定告示		令和8年2月下旬	