

超急傾斜農地保全管理加算の取組

たいらせいさんかんりくみあい
① 平生産管理組合
 (芋井地区)

組合位置図



平生産管理組合が活動している芋井地区は、長野市の北部に広がる山間部に位置しています。この組合では、農地の法面の維持・保全や生産した農産物を利用して加工品を作り、直売所等で販売しています。

田の法面の草刈

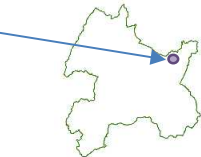


販売している加工品



よしちゆうさんかんちくみあい
② 吉中山間地組合
 (若槻地区)

組合位置図



吉中山間地組合が活動している若槻地区は、長野市の北東部に位置しています。この組合では、鳥獣害防止施設の維持による農地への被害防止や生産した農産物に共通のパッケージ(シール)を貼って、販売しています。

鳥獣害防止施設の維持作業

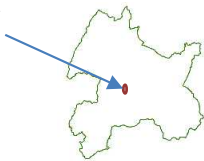


農作物の販売風景と共通パッケージ(シール)



あおいけちいきのうちほぜんくみあい
③青池地域農地保全組合
(信里地区)

組合位置図



青池地域農地保全組合が位置する信里地区は、長野市の西部に位置しています。この組合では、ほ場進入路の維持や、生産した農産物に共通のパッケージ(シール)を貼って、販売しています。

ほ場進入路の維持作業

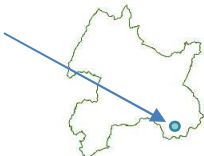


農作物の販売風景と共通パッケージ(シール)



あかしばかみ・おかのいり
④赤柴上・岡ノ入集落
(豊栄地区)

集落位置図



赤柴上・岡ノ入集落が位置する豊栄地区は長野市の南東部に位置しています。この集落では、鳥獣害防止施設の維持による農地への被害防止や、生産した農産物に共通のパッケージ(シール)を貼って、販売しています。

鳥獣害防止施設の維持作業



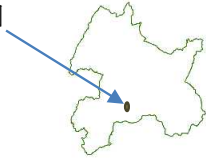
農作物の販売風景と共通パッケージ(シール)



せはらこうさくみあい

⑤瀬原耕作組合 (信田地区)

組合位置図



瀬原耕作組合が位置する信田地区は、長野市の西部に位置しています。この組合では、鳥獣害防止施設の維持による農地への被害防止やそばを植えることにより景観の向上に取り組んでいます。

鳥獣害防止施設の維持作業



農地に咲くそばの花



みなみまきならだいら

⑥南牧檜平集落 (信州新町地区)

集落位置図



南牧檜平集落が位置する信州新町地区は、長野市の南西部に位置しています。この集落では鳥獣害防止施設の維持による農地への被害防止や農地法面へ植栽(アジサイ)を行い、景観の向上に取り組んでいます。

鳥獣害防止施設



農地法面のアジサイ植栽風景

