

表題部 (土地の表示)		調製	平成11年1月21日	不動産番号	1000000868529
地図番号	J13-3、23-1	筆界特定	余白		
所在	上水内郡中条村大字御山里字高畑			余白	
	長野市中条御山里字高畑			平成22年1月1日行政区画変更 平成22年2月4日登記	
①地番	②地目	③地積	m <sup>2</sup>	原因及びその日付〔登記の日付〕	
6610番2	学校用地	1768		余白	
余白	余白	1716		③6610番2、6610番6に分筆 〔昭和45年1月14日〕	
余白	余白	1373		③6610番2、6610番7に分筆 〔平成1年11月17日〕	
余白	余白	余白		昭和63年法務省令第37号附則第2条第2項の規定により移記 平成11年1月21日	
余白	余白	1008		③6612番4を合筆 国土調査による成果 〔平成17年7月12日〕	

権利部 (甲区) (所有権に関する事項)			
順位番号	登記の目的	受付年月日・受付番号	権利者その他の事項
1	所有権移転	昭和45年1月13日 第86号	原因 昭和30年2月1日合併による承継 所有者 上水内郡中条村 順位5番の登記を移記
	余白	余白	昭和63年法務省令第37号附則第2条第2項の規定により移記 平成11年1月21日
2	合併による所有権登記	余白	所有者 上水内郡中条村 平成17年7月12日登記
3	所有権移転	平成24年1月17日 第1419号	原因 平成22年1月1日合併 所有者 長野市



これは登記記録に記録されている事項の全部を証明した書面である。ただし、登記記録の乙区に記録されている事項はない。

令和6年1月17日  
長野地方法務局

登記官

伊藤 祐一



\* 下線のあるものは抹消事項であることを示す。

表題部 (土地の表示)		調製	平成11年1月21日	不動産番号	1000000865619
地図番号	J13-3	筆界特定	余白		
所在	上水内郡中条村大字御山里字桜畑			余白	
	長野市中条御山里字桜畑			平成22年1月1日行政区画変更 平成22年2月4日登記	
①地番	②地目	③地積	m <sup>2</sup>	原因及びその日付〔登記の日付〕	
6668番8	学校用地	73		6668番2から分筆 〔平成1年11月30日〕	
余白	余白	余白		昭和63年法務省令第37号附則第2条第2項の規定により移記 平成11年1月21日	
余白	余白	26		③錯誤 国土調査による成果 〔平成16年4月9日〕	

権利部 (甲区) (所有権に関する事項)			
順位番号	登記の目的	受付年月日・受付番号	権利者その他の事項
1	合併による所有権登記	昭和61年11月18日 第30553号	所有者 上水内郡中条村 順位1番の登記を移記
	余白	余白	昭和63年法務省令第37号附則第2条第2項の規定により移記 平成11年1月21日
2	所有権移転	平成24年1月17日 第1423号	原因 平成22年1月1日合併 所有者 長野市



これは登記記録に記録されている事項の全部を証明した書面である。ただし、登記記録の乙区に記録されている事項はない。

令和6年1月17日  
長野地方法務局

登記官

伊藤 祐一






\* 下線のあるものは抹消事項であることを示す。

表題部 (土地の表示)		調製	平成11年1月21日	不動産番号	1000000865621
地図番号	J13-3、13-4、2 3-1、23-2	筆界特定	[余白]		
所在	上水内郡中条村大字御山里字桜畑			[余白]	
	長野市中条御山里字桜畑			平成22年1月1日行政区画変更 平成22年2月4日登記	
①地番	②地目	③地積	m <sup>2</sup>	原因及びその日付〔登記の日付〕	
6671番	学校用地		46	[余白]	
[余白]	[余白]		221	③錯誤 〔昭和45年1月28日〕	
6671番1	[余白]		157	①③6671番1、6671番2に分筆 〔昭和45年1月28日〕	
[余白]	[余白]		126	③6671番1、6671番3に分筆 〔平成1年11月17日〕	
[余白]	[余白]	[余白]		昭和63年法務省令第37号附則第2条第2項の規定により移記 平成11年1月21日	
[余白]	[余白]		2351	③6673番1、6673番3、6674番イ、6674番1、6675番2、6675番3、6675番4、6676番4、6676番7を合筆 年月日不詳一部地目変更 ③6671番1、6671番4に分筆 国土調査による成果 〔平成16年4月9日〕	

権利部 (甲区) (所有権に関する事項)			
順位番号	登記の目的	受付年月日・受付番号	権利者その他の事項
1	所有権移転	昭和45年1月28日 第185号	原因 昭和30年2月1日合併による承継 所有者 上水内郡中条村 順位7番の登記を移記
	[余白]	[余白]	昭和63年法務省令第37号附則第2条第2項の規定により移記 平成11年1月21日
2	合併による所有権登記	[余白]	所有者 上水内郡中条村 平成16年4月9日登記
3	所有権移転	平成24年1月17日 第1423号	原因 平成22年1月1日合併 所有者 長野市





COPIE

人日〇〇

これは登記記録に記録されている事項の全部を証明した書面である。ただし、登記記録の乙区に記録されている事項はない。

令和6年1月17日  
長野地方法務局

登記官

伊藤祐一



\* 下線のあるものは抹消事項であることを示す。

表題部 (土地の表示)	調製	[余白]	不動産番号	1000010059850
地図番号	J13-3、13-4	筆界特定	[余白]	
所在	上水内郡中条村大字御山里字桜畑			[余白]
	長野市中条御山里字桜畑			平成22年1月1日行政区画変更 平成22年2月4日登記
①地番	②地目	③地積	原因及びその日付〔登記の日付〕	
6671番4	公衆用道路	191	6671番1から分筆 国土調査による成果 〔平成16年4月9日〕	

権利部 (甲区) (所有権に関する事項)			
順位番号	登記の目的	受付年月日・受付番号	権利者その他の事項
1	合併による所有権登記	[余白]	所有者 上水内郡中条村 平成16年4月9日登記 順位2番の登記を転写 平成16年4月9日登記
2	所有権移転	平成24年1月17日 第1423号	原因 平成22年1月1日合併 所有者 長野市



これは登記記録に記録されている事項の全部を証明した書面である。ただし、登記記録の乙区に記録されている事項はない。

令和6年1月17日  
長野地方法務局

登記官

伊藤 祐一

