



# 長野県総合防災訓練について



総務部危機管理防災課

# 訓練概要

◎ 20年ぶりに長野市で開催

◎ 3年に一度開催している長野市総合防災訓練も兼ねて実施(次回はR4年度)

- |         |   |
|---------|---|
| 1 日 時   | 令和元年10月20日(日) 8:30~12:30  |
| 2 場 所   | ①犀川第二緑地(メイン会場)ほか周辺施設<br>②鬼無里小・中学校グラウンド(サブ会場)  |
| 3 主 催   | 長野県・長野市   |
| 4 参加機関  | 県警、自衛隊、県内各消防本部、地域住民等<br>129団体   |
| 5 参加人員  | 約3,000人   |
| 6 訓練内容  | 災害対策本部等設置運営、避難所設置、炊き出し<br>異臭事案対応、ライフライン復旧訓練等、50種目程度                                       |
| 7 市参加部局 | 14部局〔 総務部、財政部、地域・市民生活部、保健福祉部、長野市保健所、こども未来部、環境部<br>商工観光部、文化スポーツ部、農林部、建設部、教育委員会、上下水道局、消防局 〕 |

# 被害想定

## 1 大雨による千曲川の増水

- (1) 大雨警報、洪水警報、氾濫警戒情報が発表  
⇒「警戒レベル3」大豆島地区避難準備・高齢者等避難開始を発令
- (2) 氾濫危険情報の発表  
⇒「警戒レベル4」大豆島地区避難指示を発令
- (3) 第2配備発令⇒長野市災害対策本部設置

## 2 糸魚川-静岡構造線断層帯の地震発生

- (1) 長野市内震度6強観測
- (2) 建物倒壊により負傷者発生、ライフラインの寸断
- (3) 鬼無里地区で土砂崩落により、孤立状態発生

## 3 山林火災発生

## 4 交通事故による異臭事案発生

# 訓練場所図

## 【メイン会場】

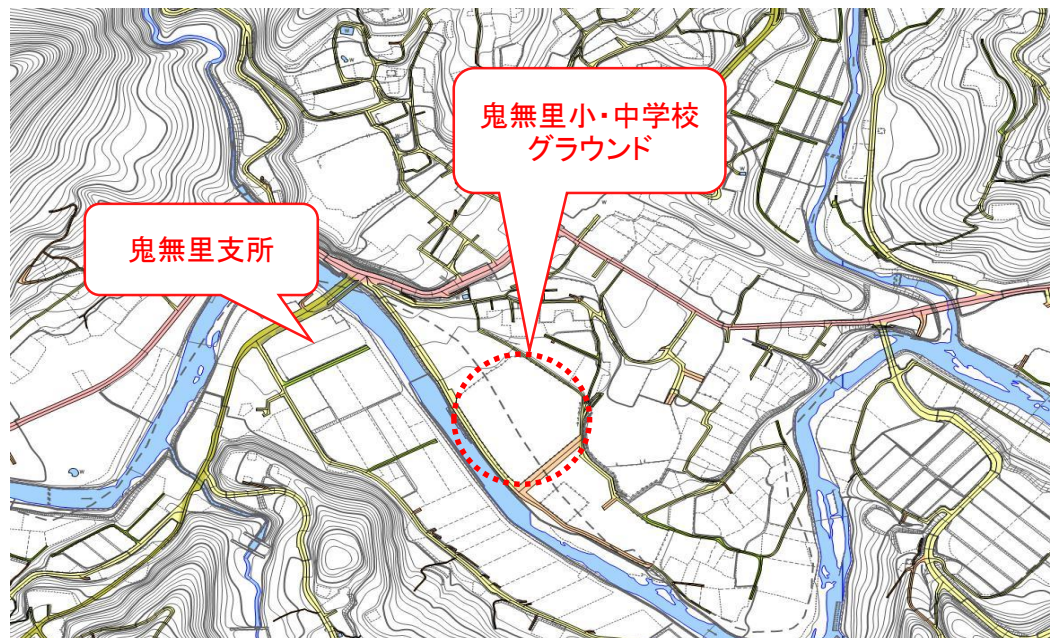
犀川第二緑地及び周辺

- ・サンライフ長野
- ・にじいろキッズらいふ
- ・長野赤十字病院
- ・長野市保健所
- ・大豆島公園
- ・長野駅東口公園

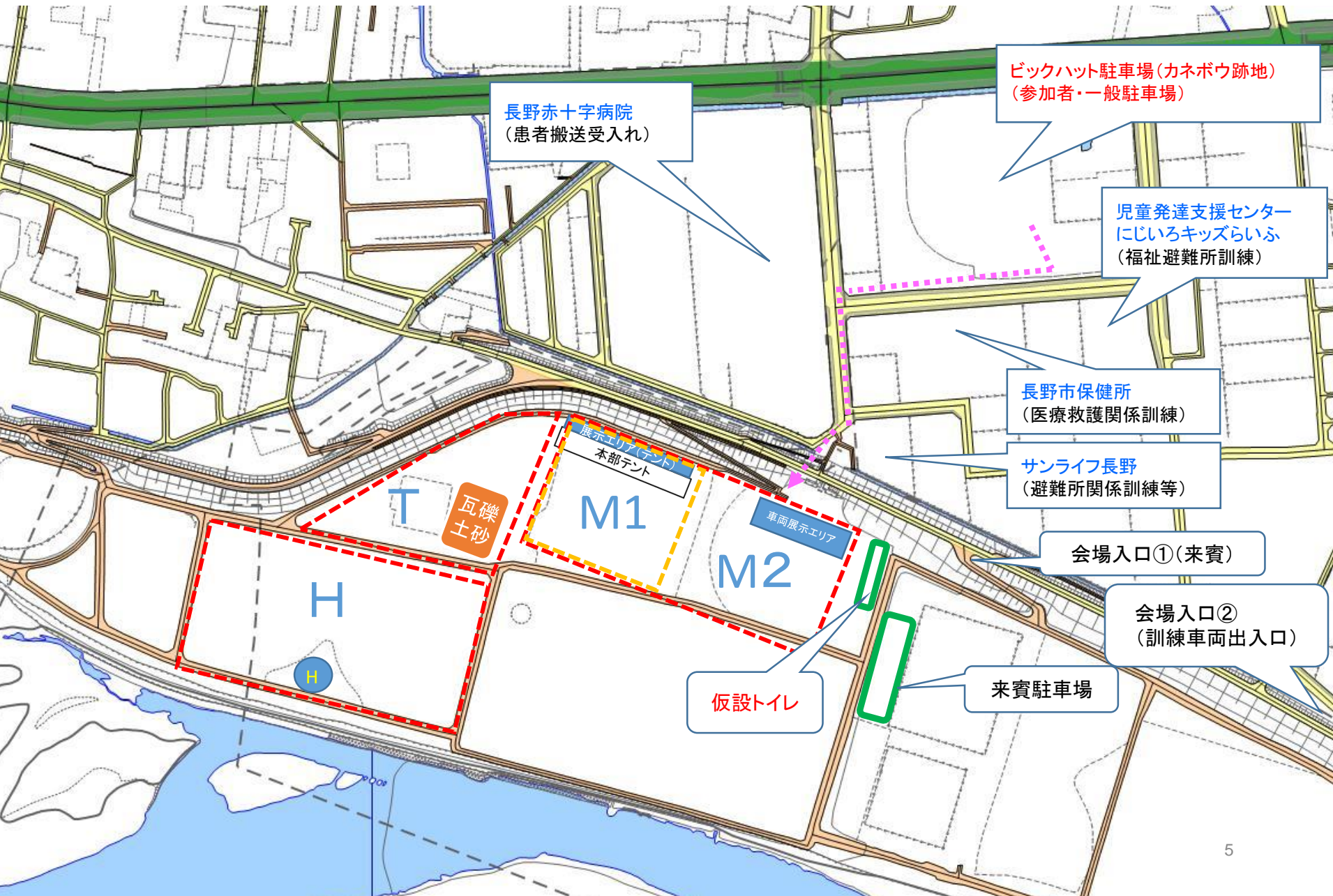


## 【サブ会場】

鬼無里小・中学校  
グラウンド  
体育館



# 長野県総合防災訓練会場図(メイン会場)



長野赤十字病院  
(患者搬送受入れ)

ビッグハット駐車場(カネボウ跡地)  
(参加者・一般駐車場)

児童発達支援センター  
にじいろキッズらいふ  
(福祉避難所訓練)

長野市保健所  
(医療救護関係訓練)

サンライフ長野  
(避難所関係訓練等)

会場入口①(来賓)

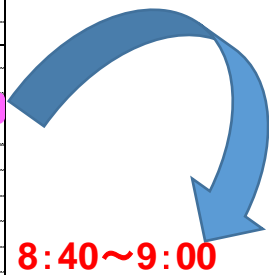
会場入口②  
(訓練車両出入口)

仮設トイレ

来賓駐車場

長野県総合防災訓練順次表

No.	訓練種目	場 所	8時	9時	10時	11時	12時
			30	30	30	30	30
1	開始式	M1	▶				
2	災害対策本部等設置運営訓練	M1 本部	▶	▶	▶	▶	▶
3	長野市災害対策本部運営訓練(第1回会議)	M1 本部	▶				
4	映像伝達訓練	全域	▶	▶	▶	▶	▶
5	臨時災害放送局開設・運用訓練	M1 本部	▶	▶	▶	▶	▶
6	警戒区域設定訓練	会場周辺	▶	▶	▶	▶	▶
7	大豆島地区住民避難訓練	大豆島から会場	▶	▶	▶	▶	▶
8	長野駅東口公園防災備品設置訓練	東口公園	▶	▶	▶	▶	▶
9	芹田地区住民避難訓練	公園から会場	▶	▶	▶	▶	▶
10	避難行動要支援者避難訓練	信大から会場	▶	▶	▶	▶	▶
11	孤立地域への対応訓練	鬼無里・H	▶	▶	▶	▶	▶
12	道路等の被害状況調査訓練	M1とその周辺	▶	▶	▶	▶	▶
13	ドローンによる被害状況調査訓練	M1 A・B	▶	▶	▶	▶	▶
14	郵便局バイクによる被害状況調査訓練	M1とその周辺	▶	▶	▶	▶	▶
15	アマチュア無線による被害情報収集訓練	M1 本部	▶	▶	▶	▶	▶
16	トライアルバイクによる被害状況調査訓練	M1とその周辺	▶	▶	▶	▶	▶
17	ヘリコプターによる被害状況調査訓練	上空	▶	▶	▶	▶	▶
18	水防活動訓練	M1 A・B		▶	▶	▶	▶
19	初期消火訓練	M1 A・B		▶	▶	▶	▶
20	倒壊建物からの救出・救助訓練	M1 A・B		▶	▶	▶	▶
21	シェイクアウト訓練	会場全体		▶	▶	▶	▶
22	緊急輸送路等確保訓練	M1 D	▶	▶	▶	▶	▶
23	長野県市町村災害時相互応援協定	M1			▶	▶	▶
24	災害時相互応援協定に基づく応援訓練	M1			▶	▶	▶
25	トンネル崩落事故対応訓練	T	▶	▶	▶	▶	▶
26	産業用毒劇物対応訓練	M1 C・D		▶	▶	▶	▶
27	多数傷病者対応訓練	M2 A・C	▶	▶	▶	▶	▶
28	山林火災の延焼阻止(一斉放水)訓練	マレットゴルフ場周辺				▶	▶
29	中州からの航空機による救出訓練	H				▶	▶
30	中州からの渡河救出訓練	対岸	▶	▶	▶	▶	▶
31	地域内物資輸送拠点開設・運営訓練	M2 B・D			▶	▶	▶
32	電源車の空中輸送訓練	対岸・H			▶	▶	▶
33	電力復旧訓練	M1 B				▶	▶
34	通信施設復旧訓練	M1 C				▶	▶
35	ガス施設緊急点検・復旧訓練	M1 A				▶	▶
36	水道復旧訓練	M1 D				▶	▶
37	飲料水供給訓練	M2 北側	▶	▶	▶	▶	▶
38	応急救護所開設訓練	サンライフ 体育館	▶	▶	▶	▶	▶
39	DMAT活動拠点本部、災害医療調整会議	長野市保健所・H	▶	▶	▶	▶	▶
40	震災建築物応急危険度判定訓練	M1 A	▶	▶	▶	▶	▶
41	避難所開設・運営訓練	サンライフ 体育館	▶	▶	▶	▶	▶
42	災害多言語支援センター設置・運営訓練	サンライフ 2階	▶	▶	▶	▶	▶
43	ボランティアセンター開設訓練	サンライフ 2階	▶	▶	▶	▶	▶
44	仮設トイレ設置訓練	サンライフ	▶	▶	▶	▶	▶
45	福祉避難所開設・運営訓練	にじいろキッズ	▶	▶	▶	▶	▶
46	被災地での警戒・警ら活動訓練	会場周辺	▶	▶	▶	▶	▶
47	炊き出し訓練	M2 北側	▶	▶	▶	▶	▶
48	災害の疑似体験	M2 展示エリア	▶	▶	▶	▶	▶
49	安否確認の体験	M1 展示エリア	▶	▶	▶	▶	▶
50	防災展示	M1M2展示エリア	▶	▶	▶	▶	▶
51	長野市災害対策本部運営訓練(第2回会議)	M1 本部					▶
52	終了式	M1					▶

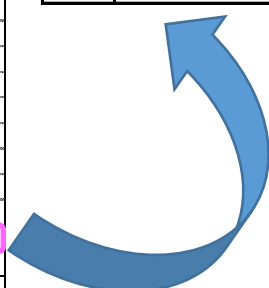


8:40~9:00

3	長野市災害対策本部運営訓練(第1回会議)	M1 本部
---	----------------------	-------

11:50~12:10

51	長野市災害対策本部運営訓練(第2回会議)	M1 本部
----	----------------------	-------



## 準備状況

- 1 第1回全体会議・第1回分科会 5月28日(火) 長野市若里文化ホール
- 2 第2回分科会 6月28日(金) 第2庁舎10階講堂等
- 3 第3回分科会 7月29日(月) 第2庁舎10階講堂等
- 4 第2回全体会議・第4回分科会 9月19日(木) 芸術館・10階講堂等

## 今後の日程

- 1 部長会議 9月25日(水)
- 2 本部連絡員会議 10月2日(水)
- 3 政策説明会 10月3日(木)
- 4 プレスリリース 10月上旬(長野県発表後)