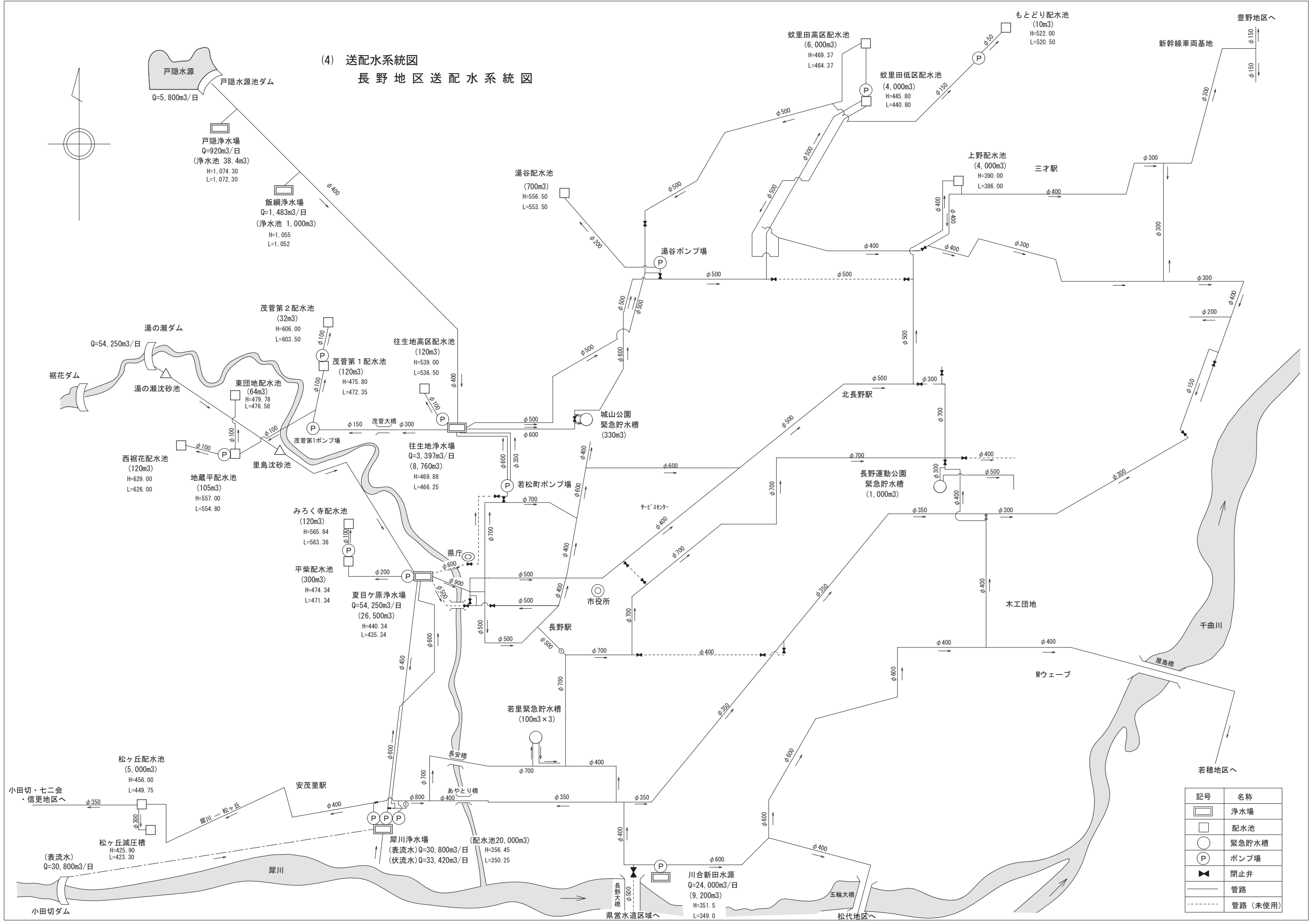
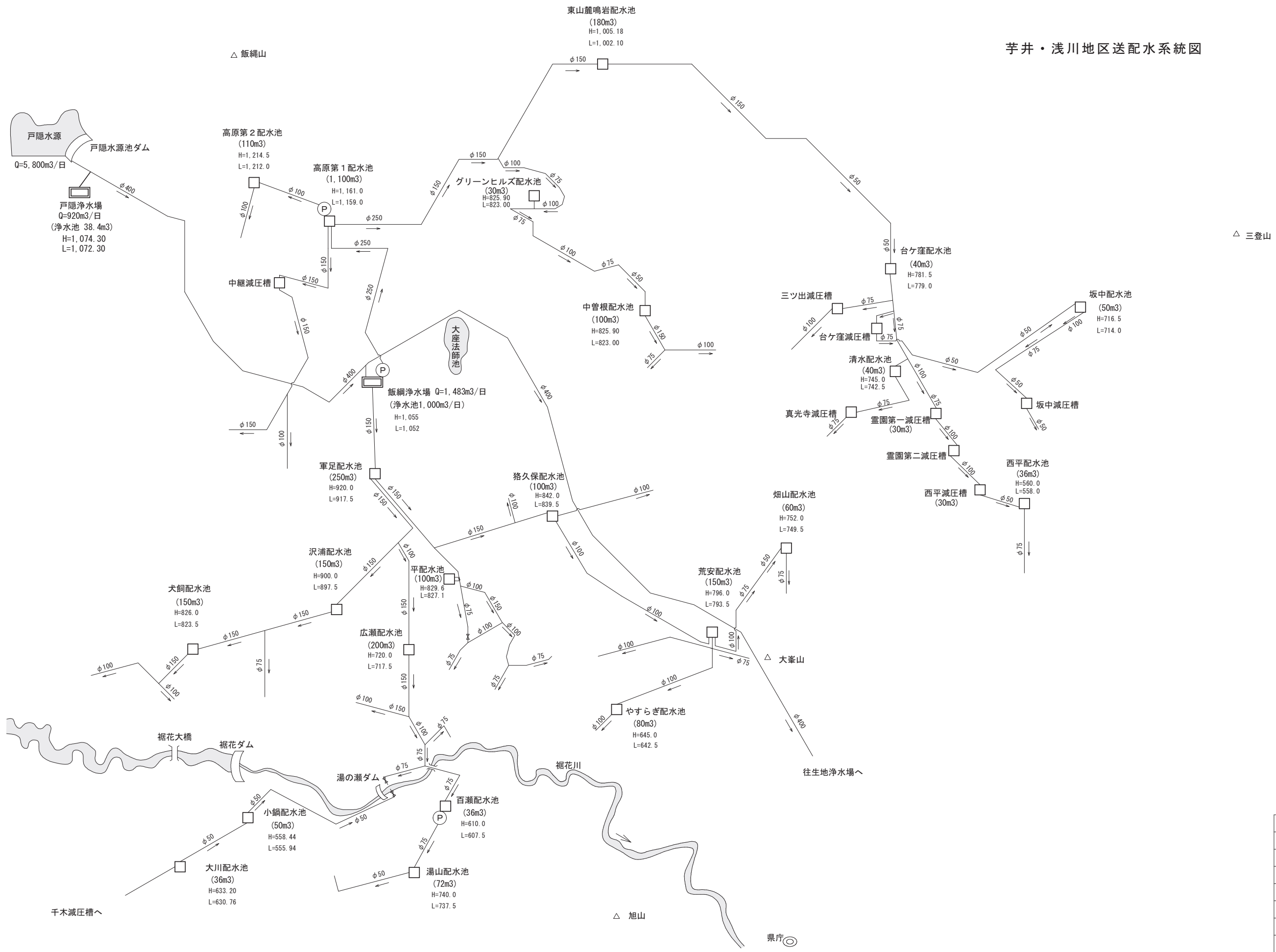


(4) 送配水系統図
長野地区送配水系統図



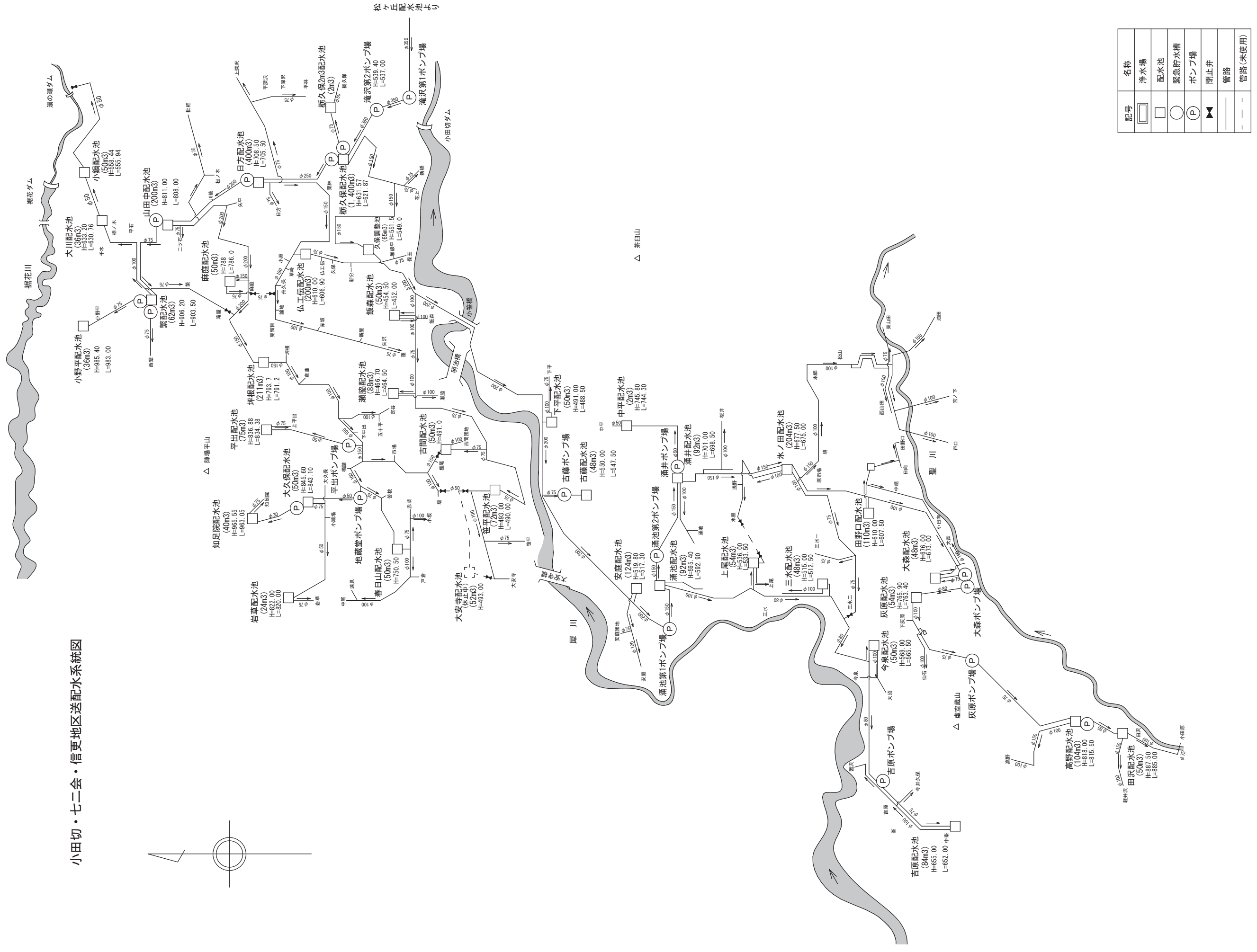
芋井・浅川地区送配水系統図



△ 三登山

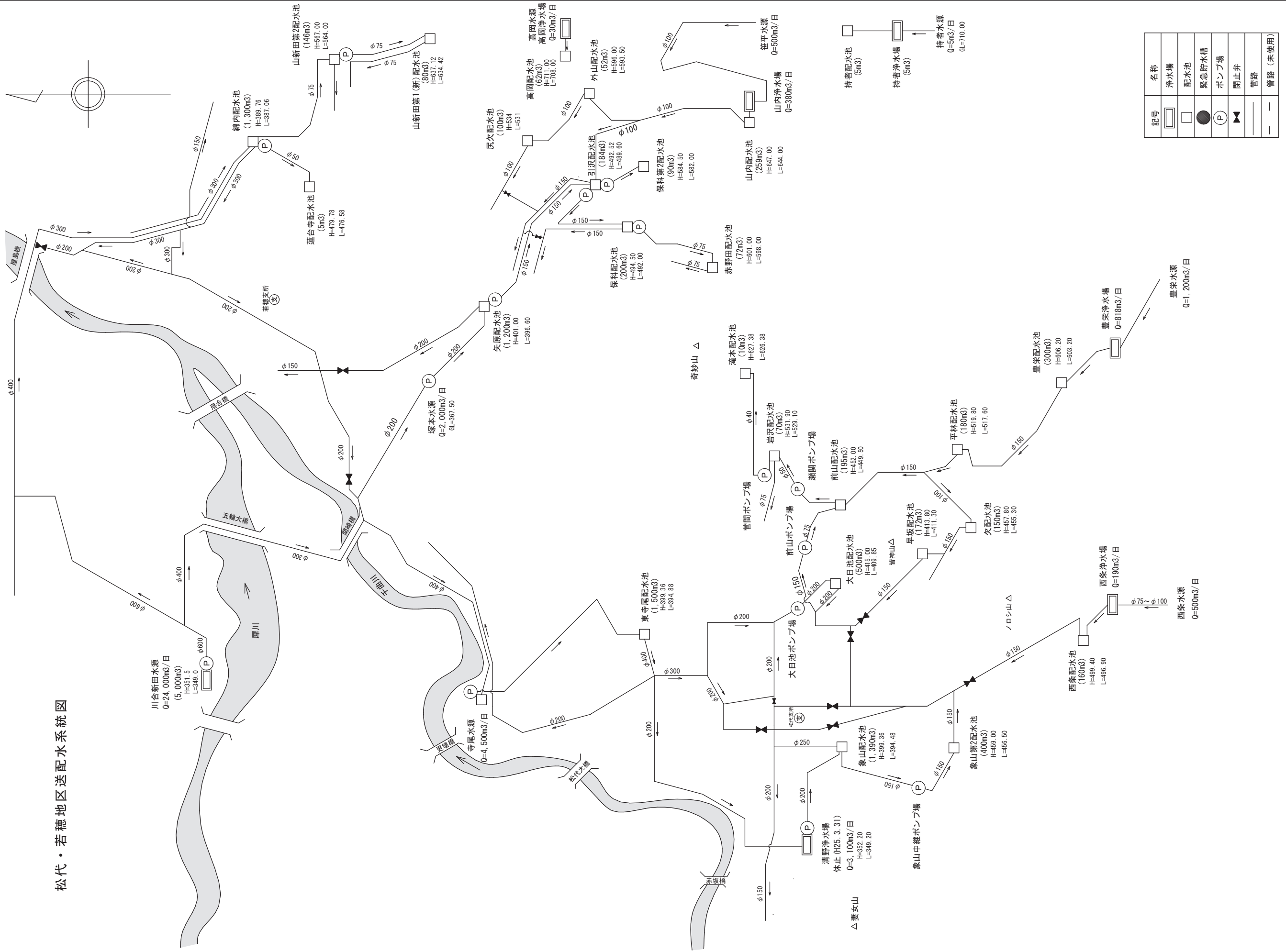
記号	名称
	浄水場
	配水池
	緊急貯水槽
	ポンプ場
	閉止弁
	管路
	管路 (未使用)

小田切・七二会・信更地区送配水系統図



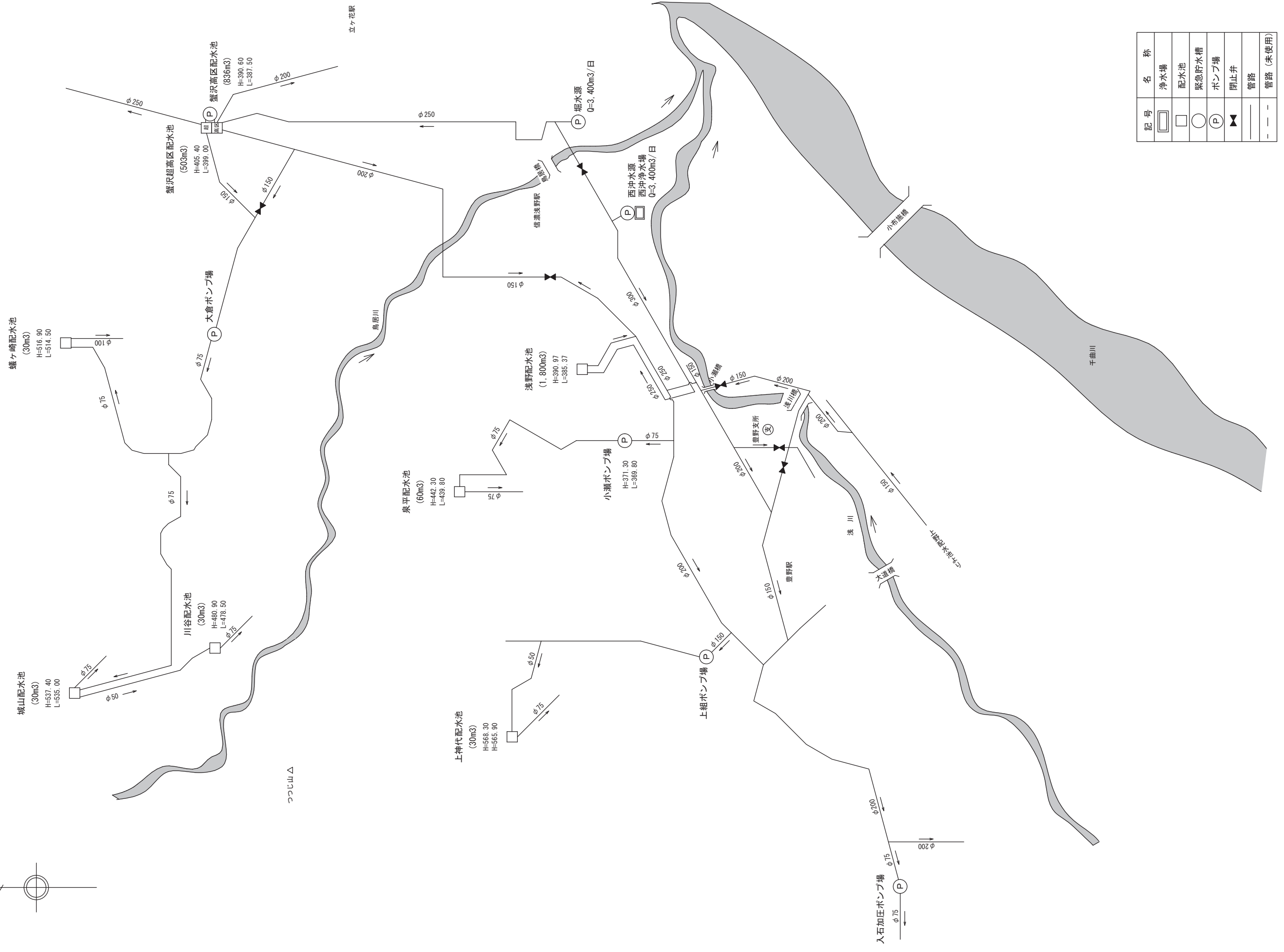
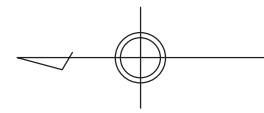
記号	名称
□	浄水池
○	配水池
○	緊急貯水槽
⊙	ポンプ場
⊕	閉止弁
—	管路
- - -	管路(未使用)

松代・若穂地区送配水系統図



記号	名称
	浄水場
	配水池
	緊急貯水槽
	ポンプ場
	閉止弁
	管路
	管路 (未使用)

豊野地区送配水系統図



記号	名称
	浄水池
	配水池
	緊急貯水槽
	ポンプ場
	閉止弁
	管路
	管路 (未使用)