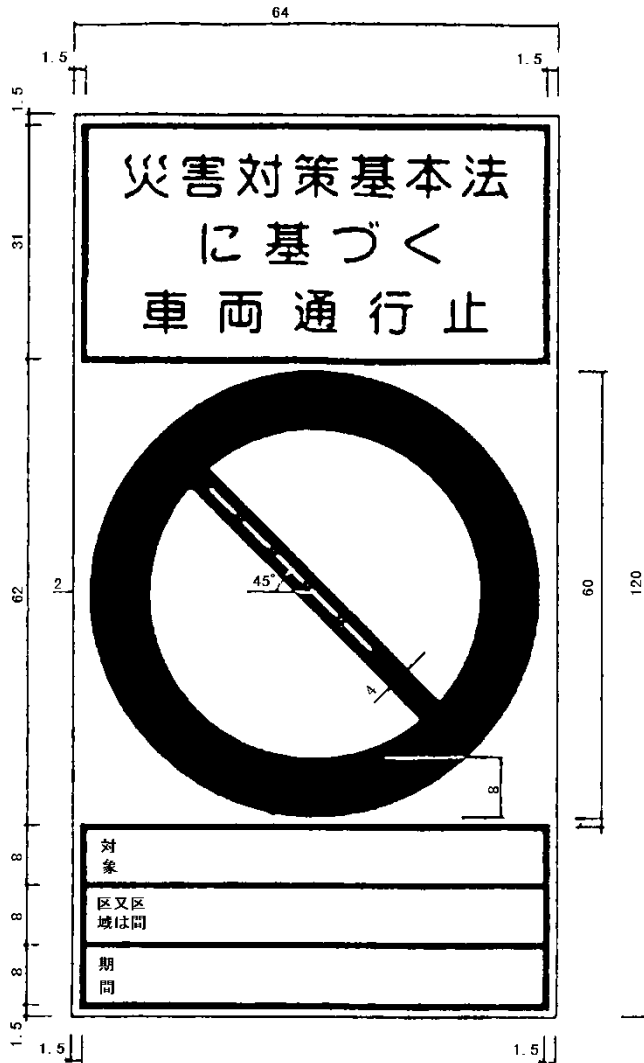


9 緊急輸送関係

緊急通行車両以外の車両通行止標示



備考

1. 色彩は、文字、線幅及び区分線を青色、斜めの線及び枠を赤色、地を白色とする。
2. 線幅及び区分線の太さは1センチメートルとする。
3. 図示の長さの単位は、センチメートルとする。
4. 道路の形状または交通の状況により特別の必要がある場合にあっては、図形の寸法の2倍まで拡大し、または図形の寸法の2分の1まで縮小することができる

緊急活動用道路一覧

1 緊急交通路交通規制対象予定道路

(1) 警察庁指定広域交通規制対象道路及び交通検問所

路線名	区間(県内)	交通検問所
中央道自動車道西宮線	阿智村県境～富士見県境	飯田、伊那、諏訪IC
長野自動車道	岡谷JCT～更埴JCT	松本IC
関越自動車道上越線	佐久県境～信濃町県境	佐久IC、長野IC
国道 18 号	群馬県境～新潟県境	軽井沢、野尻
国道 19 号	岐阜県境～長野市R18号交点	南木曾、高出

(2) その他幹線道路

路線名	区間(県内)
国道 117 号	長野市国道19号中御所交差点～新潟県境
国道 403 号	麻績村中央自動車道長野線麻績 IC～中野市R292号交点
国道 406 号	長野市鬼無里～長野市R18号交点～上田市R144号交点
主地長野須坂IC線	長野市R18号交点～須坂市関越自動車道上越線須坂長野東 IC 西交差点
主地長野荒瀬原線	飯綱町R18号交点～信濃町荒瀬原
主地長野真田線	長野市R117号交点～長野市国道 403 号インター南交差点
主地長野大町線	長野市R19号交点～大町市R148号交点

2 県地域防災計画に定める緊急輸送道路 (1次・2次)

(1) 長野県地域防災計画における震災対策緊急輸送路 (第1次)

路線番号	路線名	起点	～	終点	指定延長(km)
	中央自動車道西宮	阿智村県境		富士見町県境	122.1
	長野自動車道	岡谷 JCT		更埴 JCT	75.8
	上信越自動車道	佐久市県境		信濃町県境	111.4
	中部横断自動車道	佐久南 IC		佐久小諸 JCT	7.8
	高速自動車国道 4路線計				317.1
	国道 18 号	軽井沢県境		信濃町県境	123.5
	国道 19 号	長野市高田		南木曾町県境	176.6
	国道 117 号	栄村県境		飯山市古牧橋	35.3
		飯山市伍位野		豊田飯山 I.C.	4.3
		長野市豊野町立ヶ花橋		長野市豊野町 18 号交点	1.4
		長野市 19 号交点		長野市青木島	3.5
	一般国道 3路線計				344.6
31	主要地方道 長野大町	長野市 19 号交点		大町市 148 号交点	28.3
32	主要地方道 長野(停)	長野市 19 号交点		長野停車場	0.7
35	主要地方道 長野真田	長野市 117 号交点		長野市 403 号交点	4.7
58	主要地方道 長野須坂インター	長野市 18 号交点		須坂市 403 号交点	5.4
376	県道 長野(停)岡田	長野市 19 号交点		長野停車場	0.4
	主要地方道等 5路線計				39.5
	1次指定路線 11路線計				701.2

資料 9-2 緊急活動用道路一覧

(2) 長野県地域防災計画における震災対策緊急輸送路（第2次）

路線番号	路線名	起点	～	終点	指定延長(km)
	国道 117 号	飯山市古牧橋		長野市豊野町立ヶ花橋	10.3
	国道 403 号	中野市江部		千曲市 18 号交点	36.2
	国道 406 号	長野市 18 号交点		須坂市横町	5.2
		長野市鬼無里和田		長野市 18 号交点	23.9
	一般国道 3路線計				75.6
12	主要地方道 丸子信州新	青木村 143 号交点		長野市大岡宮平	27.0
31	主要地方道 長野大町	長野市 19 号交点		小川村夏和	10.1
34	主要地方道 長野菅平	長野市大豆島		長野市 403 号交点	2.9
35	主要地方道 長野真田	長野市 403 号交点		上田市真田町 144 号交点	24.6
36	主要地方道 信濃信州新	長野市戸隠宝光社		小川村大久保	27.3
37	主要地方道 長野信濃	長野市城山		長野市浅川東条	3.8
66	主要地方道 豊野南志賀公園	長野市豊野町豊野		高山村中山	9.7
76	長野戸隠	長野市戸隠馬場		長野市戸隠宝光社	3.1
77	主要地方道 長野上田	長野市 117 号交点		長野市篠ノ井	7.0
86	主要地方道 戸隠篠ノ井	長野市戸隠馬場		長野市戸隠折橋	3.0
	主要地方道 10 路線計				118.5
372	県道 三才大豆島中御所	長野市 117 号交点		長野市大豆島	4.3
395	県道 川口田野口篠ノ井	長野市大岡宮平		長野市大岡 19 号交点	6.1
398	県道 長野豊野	長野市 19 号交点		長野市 406 号交点	0.7
404	県道 栃原北郷信濃	長野市戸隠折橋		長野市戸隠 406 号交点	5.0
		長野市中曾根上		長野市飯綱高原	3.1
506	県道 戸隠高原浅川	長野市浅川東条		長野市戸隠宝光社	15.6
	一般県道 5路線計				34.8
	2次指定路線 18路線計				228.9

3 長野市緊急幹線道路

国道	国道 18 号、国道 19 号、国道 117 号、国道 403 号、国道 406 号 (県震災対策緊急輸送路線の再掲)
主要地方道・一般県道	主要地方道 長野信濃 (県指定外部分含む。)
	主要地方道 長野荒瀬原 (県指定外部分含む。)
	主要地方道 長野須坂インター(県指定外部分含む。)
	主要地方道 長野菅平
	主要地方道 長野真田 (県指定外部分含む。)
	主要地方道 長野上田
	主要地方道 戸隠篠ノ井 (県指定外部分含む。)
	県道 三才大豆島中御所 (県指定外部分含む。)
	県道 小松原川中島停車場
	県道 関崎川中島停車場
	県道 松代篠ノ井
	県道 清野篠ノ井停車場
	県道 長野停車場岡田
	県道 長野豊野 (県指定外部分含む。)
	県道 大豆島吉田

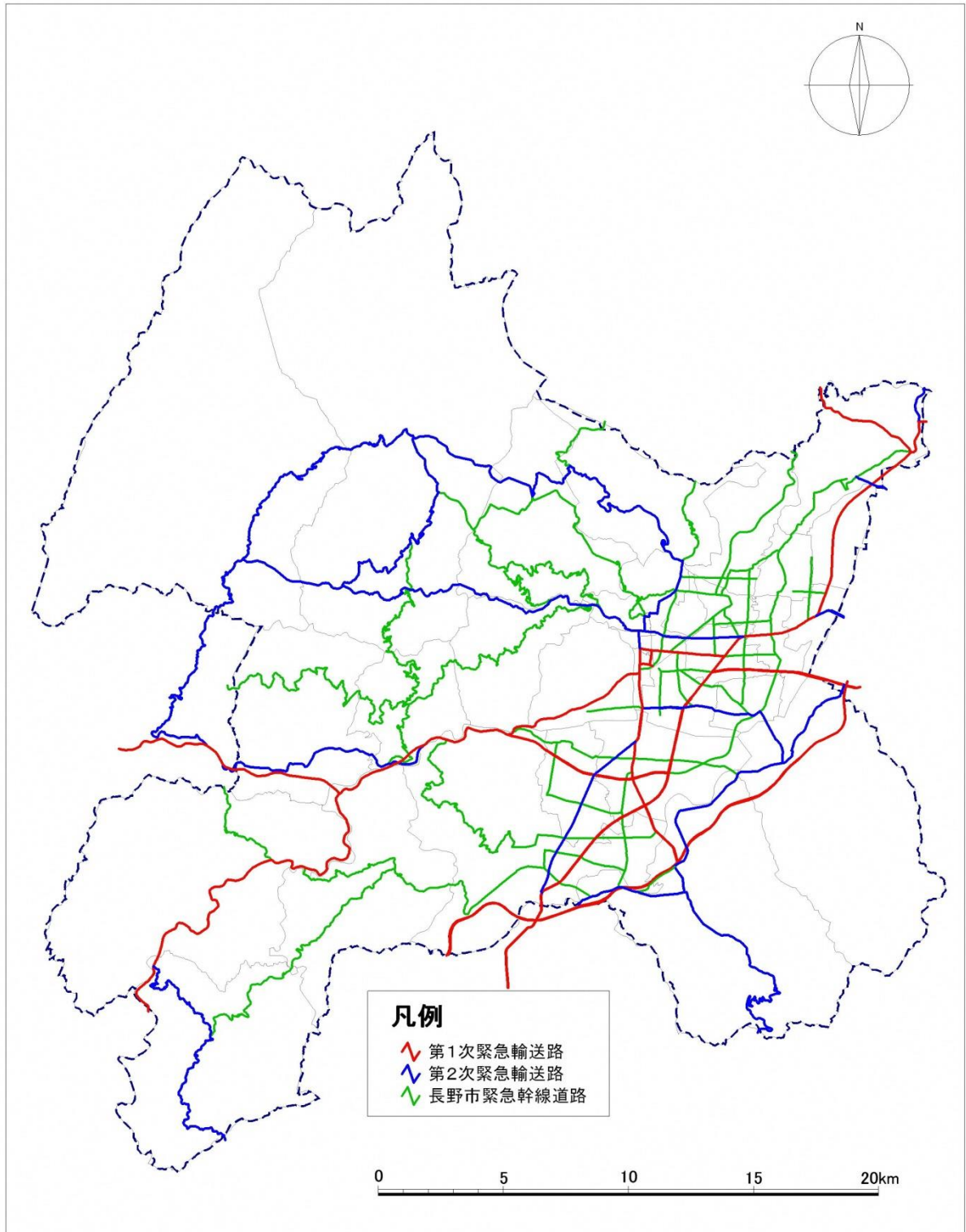
資料 9-2 緊急活動用道路一覧

	主要地方道 長野(停)
	主要地方道 長野大町
	主要地方道 信濃信州新 (県指定外部分含む。)
	主要地方道 豊野南志賀公園
	主要地方道 長野戸隠 (県指定外部分含む。)
	県道 川口田野口篠ノ井 (県指定外部分含む。)
	県道 栃原北郷信濃
	県道 戸隠高原浅川 (県震災対策緊急輸送路線の再掲)
	県道 森篠ノ井
	県道 小川長野
	市道
長野大通りー長野西 214 号ーターミナル南通り	
東通り	
川中島 314 号	
湯谷小北線ー長野北 550 号ー檀田稲田ー若槻 373 号	
運動公園西通りー長野東 157 号ー若槻 394 号ー若槻 367 号	
運動公園通り	
柳原古里	
柳原 180 号	
北中市村	
差出犀北ー安茂里 407 号ー差出狐島ー長野西 746 号	
四ツ屋今井	
川中島 331 号ー北原今井ー川中島 332 号、	
東福寺稲里	
大座法師池西高	
古牧朝陽	
影山岩戸ー百瀬岩戸池平	
若槻 234 号	
東口通り	
上松狐池	

【選定基準】

- ① 県地域防災計画掲載路線
- ② 市内各地区へのアクセスについては複数路線を確保するよう計画する。そのために①以外で通行を確保する必要がある県道
- ③ ①及び②を結ぶ市道。主要防災施設へのアクセスを可能にするための主要市道

資料 9-2 緊急活動用道路一覽



緊急輸送車両の様式（公安委員が行う場合）

(様式第 1 号)

		年 月 日
緊急通行車両確認申請書		
長野県公安委員会 殿		
		氏名 ㊟
番号標に表示されている番号		
車両の用途(緊急輸送を行う車両にあつては、輸送人員又は品名)		
使用者	住所	() 局 番
	氏名	
通行日時		
通行経路	出発地	目的地
備考		

緊急輸送車両の様式（知事が行う場合）

様式第 1 号

地震防災・災害対策用

原子力災害・国民保護措置用

年 月 日	
緊急通行車両確認申請書	
長野県知事殿	
氏名 ㊟	
番号標に表示されている番号	
車両の用途(緊急輸送を行う車両にあつては、輸送人員又は品名)	
使用者	住所 () 局 番
	氏名
通行日時	
通行経路	出発地
	目的地
備考	

15



The image shows a rectangular sign template for emergency transport vehicles. It features a thick black border. At the top, the text '登録(車両)番号' (Registration Number) is followed by a white rectangular box. In the center, the large characters '緊急' (Emergency) are displayed in a bold, black font, with a silver, textured background behind them. Below this, the text '有効期限' (Valid Period) is followed by three white boxes for '年' (Year), '月' (Month), and '日' (Day).

21

- 備考
- 1 色彩は、記号を黄色、縁及び「緊急」の文字を赤色、「登録(車両)番号」、「有効期限」、「年」、「月」及び「日」の文字を黒色、登録(車両)番号並びに年、月及び日を表示する部分を白色、地を銀色とする。
 - 2 記号の部分に、表面の画像が光の反射角度に応じて変化する措置を施すものとする。
 - 3 図示の長さの単位は、センチメートルとする。

災害時における緊急輸送等に関する協定書(長野市と長野県タクシー協会)

長野市と一般社団法人長野県タクシー協会(以下「長野県タクシー協会」という。)は、長野市内で災害(災害対策基本法第2条第1号に規定する災害をいう。)発生時における人員の緊急輸送及び情報収集(以下「緊急輸送等」)に関し、次のとおり協定を締結する。

(趣旨)

第1条 本協定は、災害が発生又は発生するおそれがある場合(以下「災害時等」という。)において、長野市から長野県タクシー協会に対して行う緊急輸送等の要請に関し、必要な事項を定め、緊急輸送等について、迅速かつ円滑に遂行することを目的とする。

(緊急輸送等の要請)

第2条 長野市は、災害時等において、長野県タクシー協会に対して次に掲げる事項について、協力を要請することができる。

- (1) 応急対策に必要な人員、物資及び機材の輸送
- (2) 要配慮者等の社会福祉施設及び医療機関等への輸送
- (3) 災害の状況及び被害状況の収集

2 前項に定めのない場合には、長野市及び長野県タクシー協会が協議の上、協力を要請することができる。

(要請方法)

第3条 長野市は、前条により長野県タクシー協会に要請する必要があると判断したときは、文書(様式第1号、なお前条第1項第3号によるものは様式2を添える。)により要請する。

2 ただし、緊急を要する場合は、電話等により口頭で要請し、事後速やかに文書を提出するものとする。

(緊急輸送等の協力)

第4条 長野県タクシー協会は、長野市から緊急輸送等の要請を受けたときは、緊急輸送等に対する協力等を積極的に努めるものとする。

(経費の負担)

第5条 この協定に基づき長野県タクシー協会が要請により緊急輸送等に要した経費は、長野市の負担とする。

2 前項に規定する経費については、輸送等終了後、長野県タクシー協会が提出する報告書(様式第3号)に基づき、災害等が発生する直前における運賃、料金及び輸送等に要した経費を基準として、長野市と長野県タクシー協会が協議の上決定するものとする。

3 長野市は、前項の請求があったときは、その内容を確認し、速やかに費用を長野県タクシー協会に支払うものとする。

(事故報告)

第6条 長野県タクシー協会は、要請された業務の運行に際し、事故が発生したときは、長野市に対し速やかにその状況を報告するものとする。

(旅客及び第三者に対する責任等)

第7条 長野県タクシー協会は、要請された業務の運行に際し、長野県タクシー協会の責に帰する理由により、旅客及び第三者に損害を与えたときは、その賠償の責を負うものとする。

資料 9-4 災害時における緊急輸送等に関する協定書(長野市と長野県タクシー協会)

(連絡調整)

第8条 長野市と長野県タクシー協会は、緊急輸送等の要請に際し、支障をきたさないよう連絡体制、連絡方法及び連絡手段について、平常時より連絡調整を行うものとする。

(訓練への参加)

第9条 長野県タクシー協会は、本協定に基づく協力が円滑に行われるよう、長野市が行う防災訓練等に積極的に参加するものとする。

(有効期限)

第10条 本協定の有効期限は協定締結の日から起算して1年間とする。ただし、有効期限満了日の1か月前までに、長野市又は長野県タクシー協会のいずれからも協定解消の申出がないときは、さらに1年間延長するものとし、以後も同様とする。

(その他)

第11条 本協定に定めのない事項及び、本協定の内容又は解釈に疑義又は紛争が生じた場合は、長野市と長野県タクシー協会にて協議の上、決定する。

本協定の成立を証するため、本協定書2通を作成し、長野市と長野県タクシー協会それぞれ署名押印の上、各自1通を保有する。

平成29年3月15日

長野市大字鶴賀緑町1613 番地
長野市
長野市長

長野市大字高田字高田沖359 番地 3
一般社団法人 長野県タクシー協会
会長

様式 1 号

要請
No. _____

年 月 日

一般社団法人 長野県タクシー協会 様

長野市長

災害時における緊急輸送等 要請書

平成 年 月 日に締結した災害時における緊急輸送等に関する協定に基づき、
下記のとおり緊急輸送等の協力を要請します。

記

1	電話等による要請の日時	年 月 日 時 分頃
2	要請担当者	所属名： 職氏名： 連絡先電話番号：
3	緊急輸送等要請内容	ア 応急対策に必要な人員、物資及び機材の輸送 イ 要配慮者等の社会福祉施設及び医療機関等への輸送 ウ 災害の状況及び被害状況の収集 エ その他（ ）
4	緊急輸送人員及び要請台数及び緊急輸送等区間	人 台 乗車場所： 降車場所：
5	災害状況及び被害状況の情報収集場所（※）	災害状況： 災害・被害 場所：
6	緊急輸送等実施の担当部署及び担当者名等	所属名： 担当者： 連絡先電話番号：

資料 9-4 災害時における緊急輸送等に関する協定書(長野市と長野県タクシー協会)

7	備考	
---	----	--

※ 被害状況の情報収集を要請の場合は、様式 2 も併せて作成の上、要請すること

様式 2 号

要請No. _____ (※ 1)

年 月 日

一般社団法人 長野県タクシー協会 様

長野市長

災害時における緊急輸送等 被害状況の情報収集 要請書

災害時における緊急輸送等に関する協定第 2 条 (3) に該当する情報提供を下記のとおり行います。

記


1	電話等による要請の日時	年 月 日 時 分頃
2	情報収集の場所、 災害の状況、被害状況 (道路、河川、宅地崩壊、 その他)	<ul style="list-style-type: none"> ● 情報収集の所在 (※ 2) () ● 周辺概略地図<別紙> (※ 3) ● 情報収集内容
3	情報提供者	会社名 : 運転手名 : 連絡先電話番号 :

※ 1 様式 1 の要請No.を記入すること

※ 2 所在は市町村名、字、地番等分かる範囲で記入すること

※ 3 <別紙>により、周辺の目印等も含め簡潔に記入するか、住宅地図の写し等を添付し、情報収集すべき所在を明示すること

<別紙>

1	周辺概略地図	
2	備考	

様式 3 号

年 月 日

長野市長

一般社団法人 長野県タクシー協会

災害時における緊急輸送等 報告書

平成 年 月 日に締結した災害時における緊急輸送等に関する協定に基づき、下記のとおり緊急輸送等を実施したので報告します。

記

1	要請の日時 及び要請書番号	年 月 日付け 第 号
2	緊急輸送等要請内容	ア 応急対策に必要な人員、物資及び機材の輸送 イ 要配慮者等の社会福祉施設及び医療機関等への輸送 ウ 災害の状況及び被害状況の収集 エ その他 ()
3	緊急輸送人員	人
4	輸送車両種別及び台数及び緊急輸送等区間	車両種別： 台数： 台 乗車場所： 降車場所：
5	災害状況及び被害状況の情報収集場所	情報収集場所：
6	タクシー会社及び運転手	会社名： 運転手名：
7	緊急輸送等実施の担当部署及び担当者名等	所属名： 担当者：
8	備考	