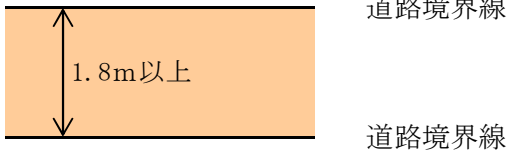
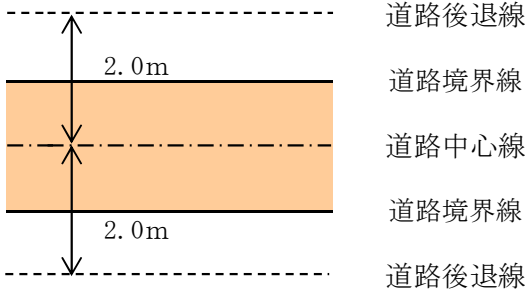
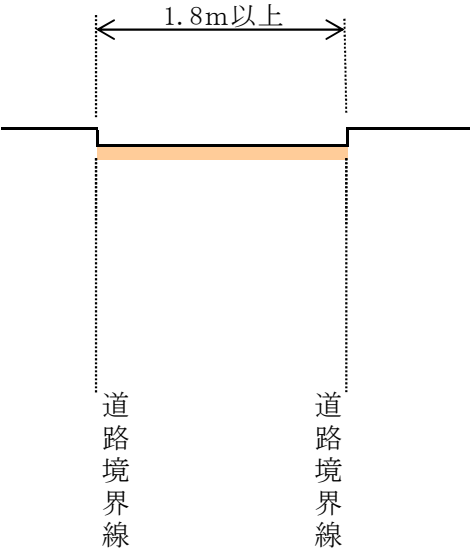
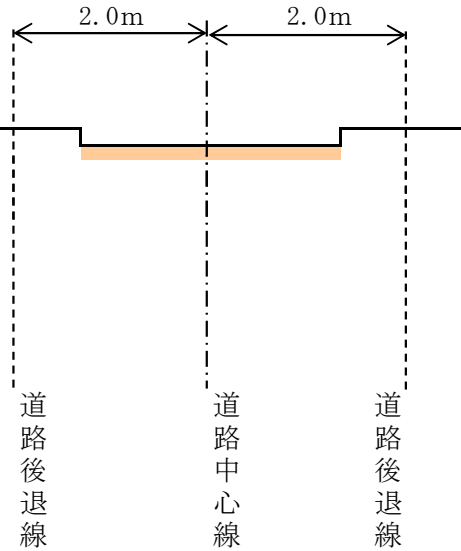


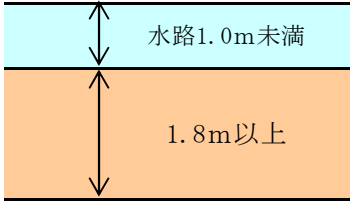
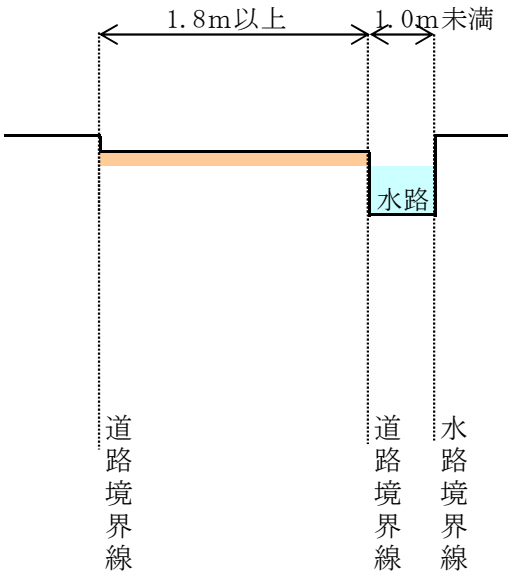
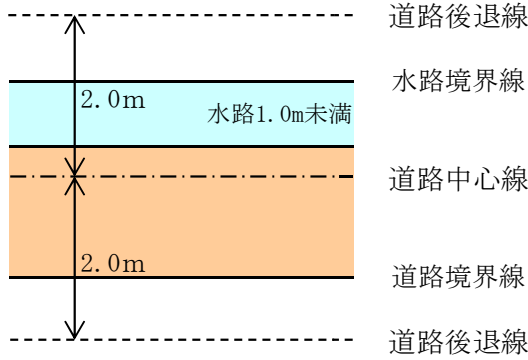
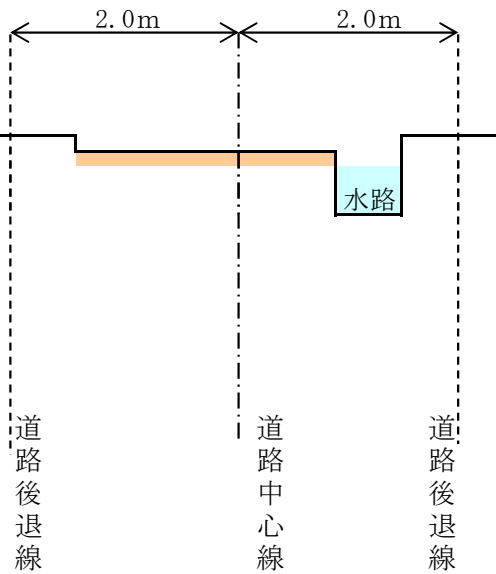
別図 1

道路後退方法

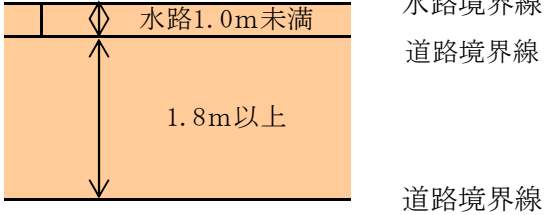
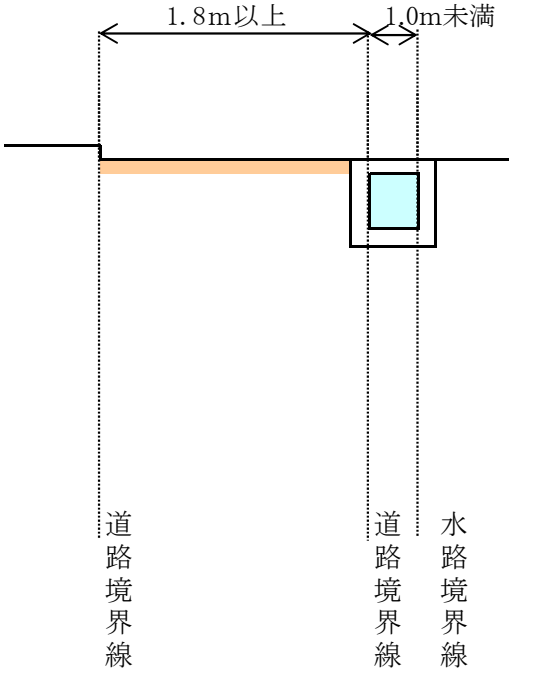
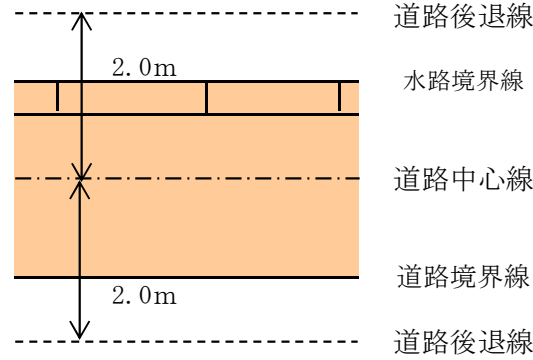
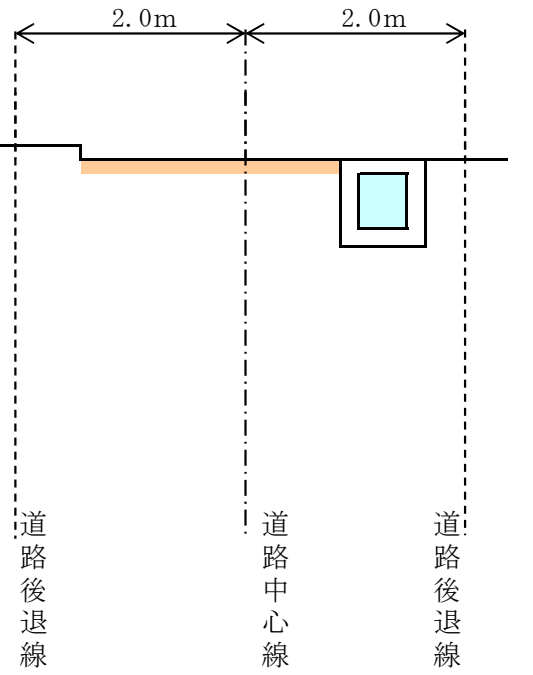
(1) 公図上1.8m以上の道路のみの場合

事 例	取 扱 い
 <p>道路境界線</p> <p>道路境界線</p> <p>1.8m以上</p>	<p>査定幅員の中心後退</p>  <p>道路後退線</p> <p>道路境界線</p> <p>道路中心線</p> <p>道路境界線</p> <p>道路後退線</p> <p>2.0m</p> <p>2.0m</p>
 <p>道路境界線</p> <p>道路境界線</p> <p>1.8m以上</p>	 <p>道路後退線</p> <p>道路中心線</p> <p>道路後退線</p> <p>2.0m</p> <p>2.0m</p>

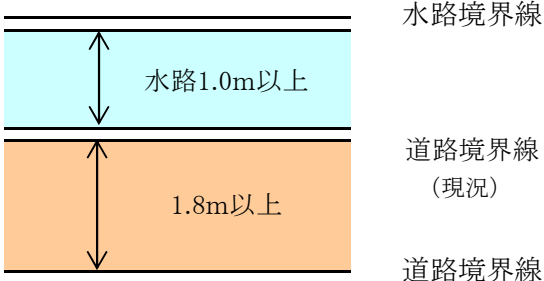
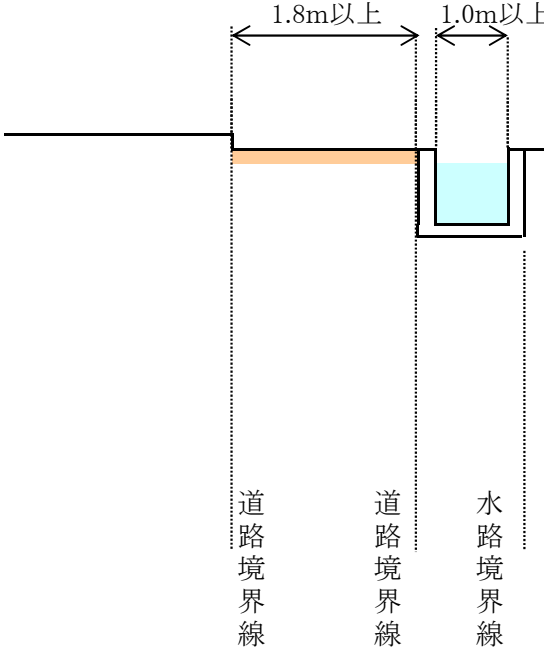
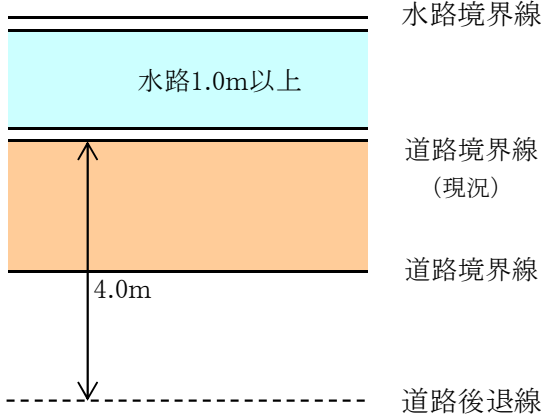
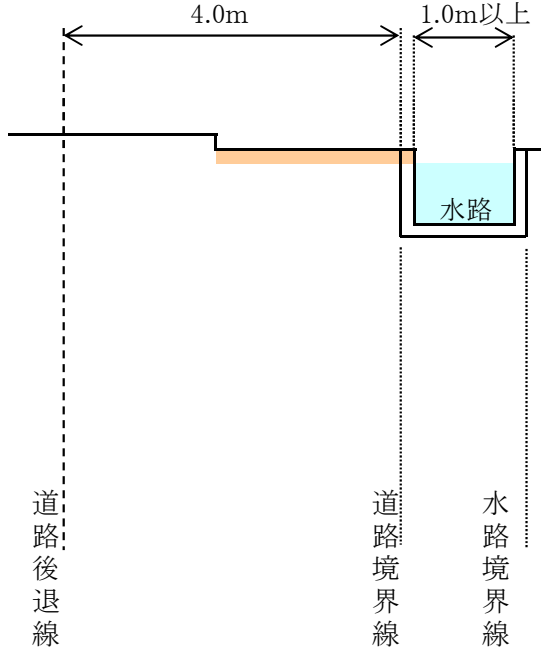
(2) 公図上1.8m以上の道路と1.0m未満の水路等の場合

事 例	取 扱 い
 <p>水路境界線 (官民境界)</p> <p>道路境界線 (現況)</p> <p>道路境界線 (官民境界)</p> <p>水路1.0m未満</p> <p>1.8m以上</p>  <p>1.8m以上</p> <p>1.0m未満</p> <p>水路</p> <p>道路境界線</p> <p>水路境界線</p>	<p>公図上の官地の中心後退</p>  <p>道路後退線</p> <p>2.0m</p> <p>水路境界線</p> <p>水路1.0m未満</p> <p>道路中心線</p> <p>2.0m</p> <p>道路境界線</p> <p>道路後退線</p>  <p>2.0m</p> <p>2.0m</p> <p>水路</p> <p>道路後退線</p> <p>道路中心線</p> <p>道路後退線</p>

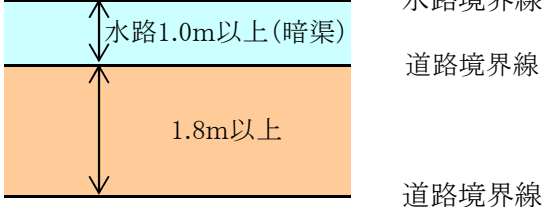
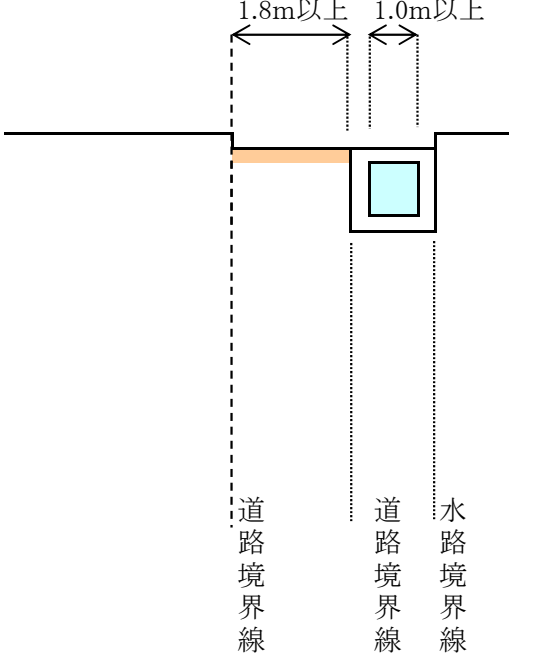
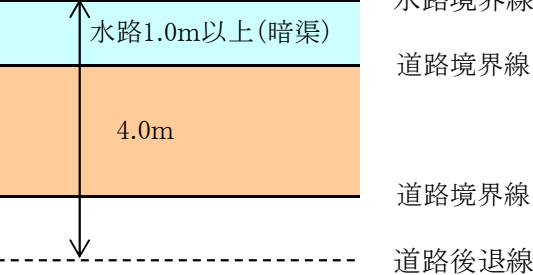
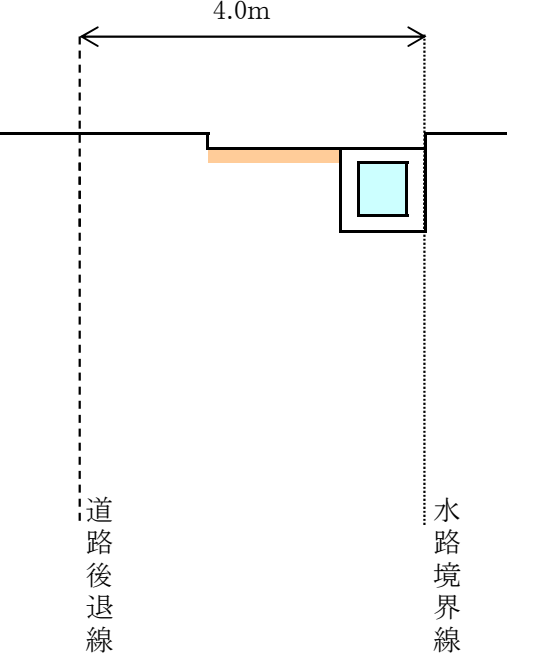
(3) 公図上1.8m以上の道路と1.0m未満の水路等の場合の特例1

事 例	取 扱 い
<p>水路が道路側溝として整備されている場合</p>  <p>水路1.0m未満</p> <p>水路境界線</p> <p>道路境界線</p> <p>1.8m以上</p> <p>道路境界線</p>  <p>1.8m以上</p> <p>1.0m未満</p> <p>道路境界線</p> <p>道路境界線</p> <p>水路境界線</p>	<p>道路状に整備されている全幅員の中心後退</p>  <p>道路後退線</p> <p>2.0m</p> <p>水路境界線</p> <p>道路中心線</p> <p>道路境界線</p> <p>2.0m</p> <p>道路後退線</p>  <p>2.0m</p> <p>2.0m</p> <p>道路後退線</p> <p>道路中心線</p> <p>道路後退線</p>

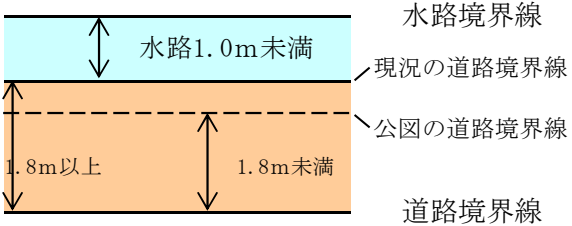
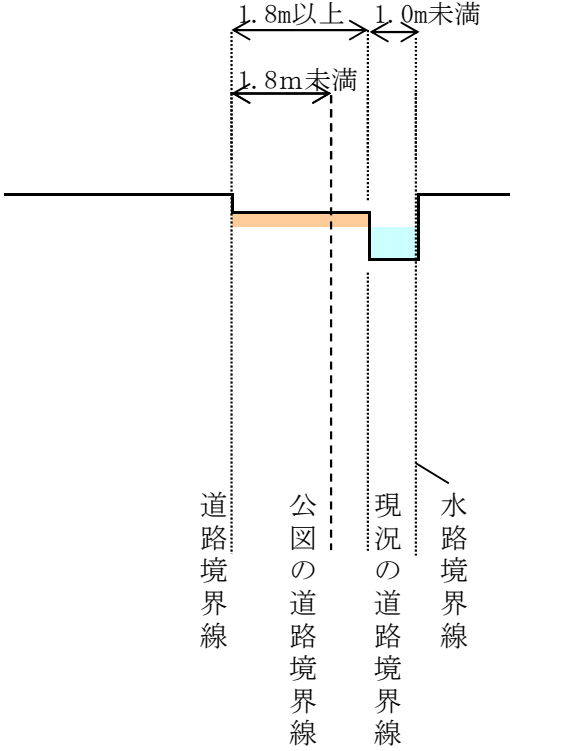
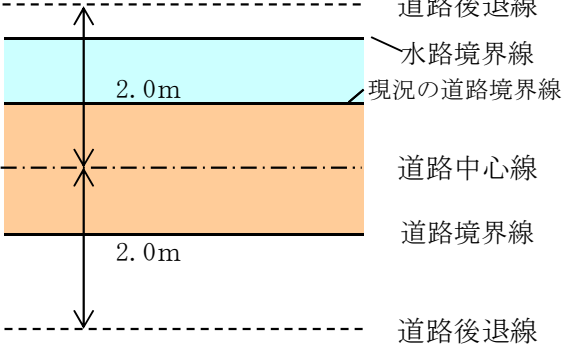
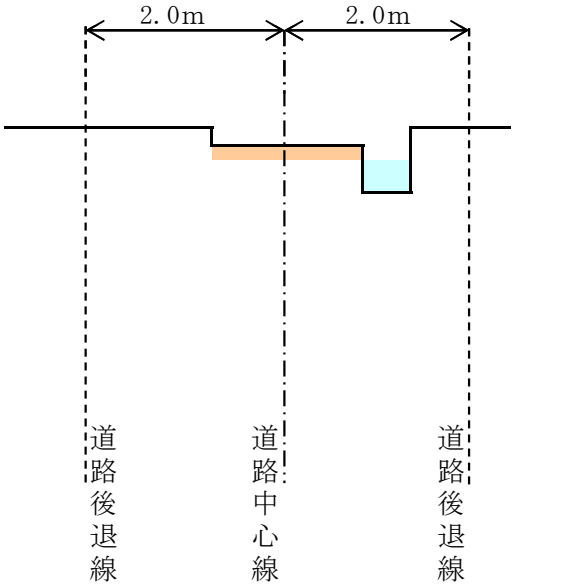
(4) 公図上1.8m以上の道路と1.0m以上の水路等の場合

事 例	取 扱 い
 <p>水路境界線</p> <p>水路1.0m以上</p> <p>道路境界線 (現況)</p> <p>1.8m以上</p> <p>道路境界線</p>  <p>1.8m以上</p> <p>1.0m以上</p> <p>道路境界線</p> <p>道路境界線</p> <p>水路境界線</p>	<p>水路構造物を除いて4mの一方後退</p>  <p>水路境界線</p> <p>水路1.0m以上</p> <p>道路境界線 (現況)</p> <p>4.0m</p> <p>道路境界線</p> <p>道路後退線</p>  <p>4.0m</p> <p>1.0m以上</p> <p>道路後退線</p> <p>道路境界線</p> <p>水路境界線</p> <p>水路</p>

(5) 公図上 1.8m以上の道路と1.0m以上の水路等の特例2

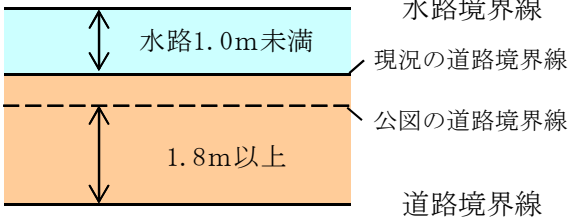
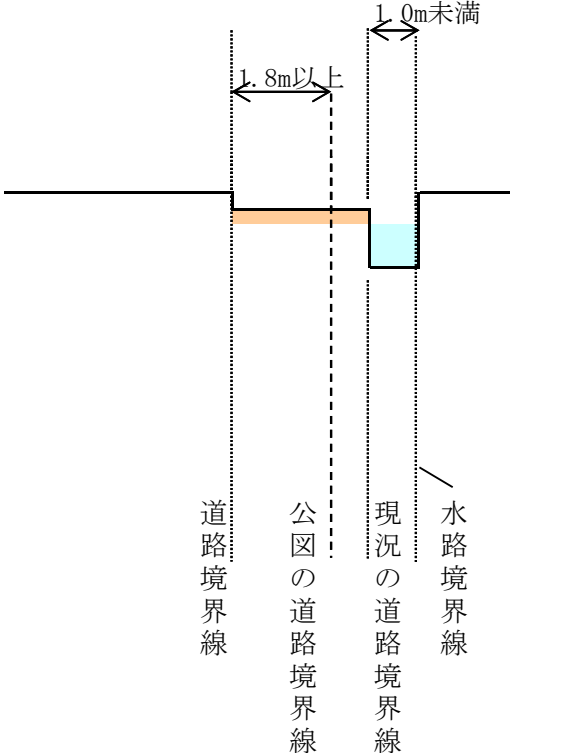
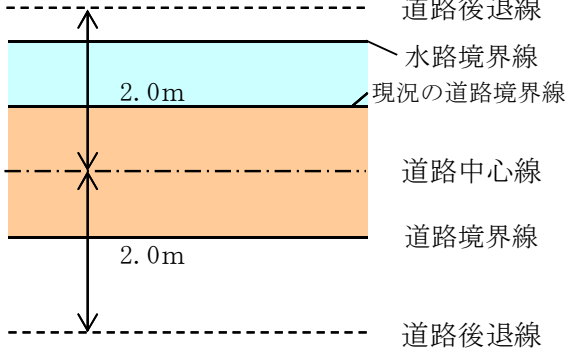
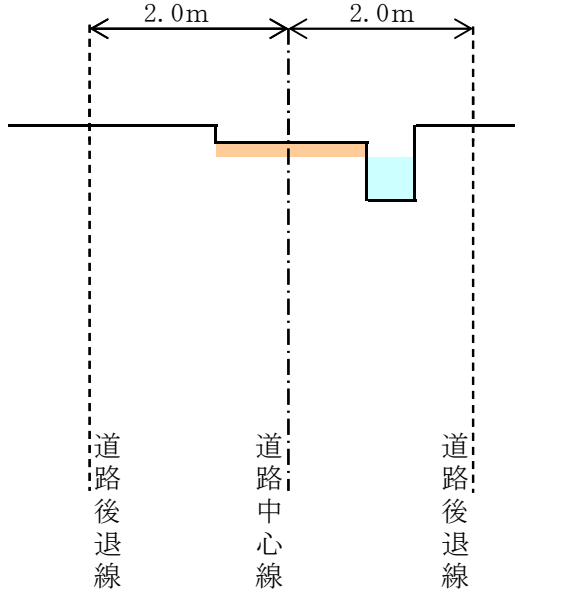
事 例	取 扱 い
<p>水路が蓋掛けされている場合 (道路状に整備されている場合)</p>  <p>水路境界線 水路1.0m以上(暗渠) 道路境界線 1.8m以上 道路境界線</p>  <p>1.8m以上 1.0m以上 道路境界線 道路境界線 水路境界線</p>	<p>道路の反対側の水路端より一方後退</p>  <p>水路境界線 水路1.0m以上(暗渠) 道路境界線 4.0m 道路境界線 道路後退線</p>  <p>4.0m 道路後退線 水路境界線</p>

(6) 現況道路幅員が 1.8m以上で公図上1.8m未満の道路と 1.0m未満の水路等の場合の特例 3

事 例	取 扱 い
<p>水路等の一部が道路状になっており、その幅が1.0m未満、及び道路状となっている部分と公図上の道路との合計が1.8m以上の場合</p>  	<p>現況道路部分の中心後退</p>  

※ 水路等とは、水路、土揚、堤を指し、公図上の幅を原則とする。

(7) 公図上1.8m以上の道路と1.0m未満の水路等の場合の特例4

事 例	取 扱 い
<p>水路等の現況が一部道路状になっていて、その幅が、1.0m未満になっている場合</p>  	<p>現況道路部分の中心後退</p>  

※ 水路等とは、水路、土揚、堤を指し、公図上の幅を原則とする。