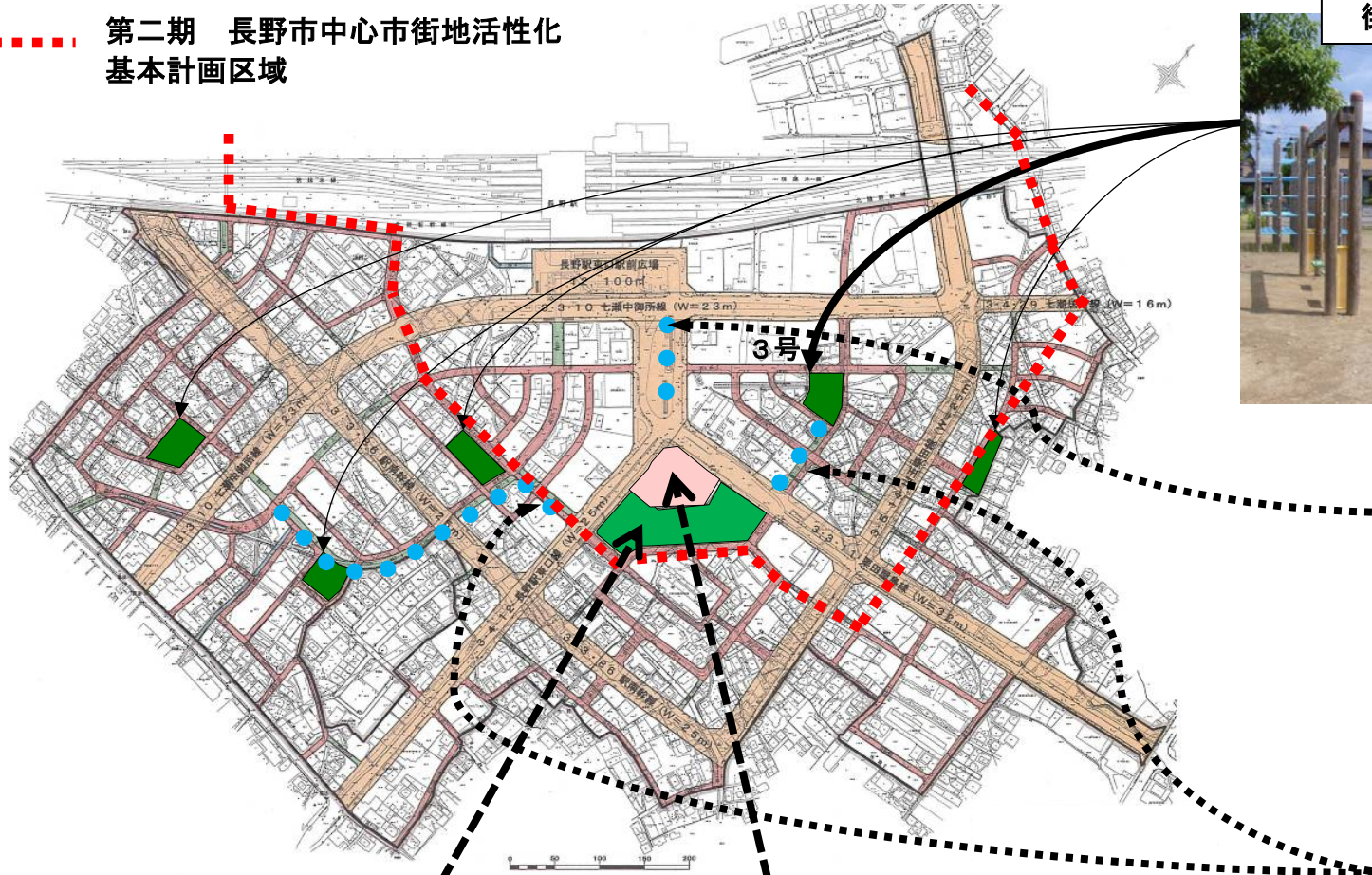


# ⑥長野駅周辺第二土地区画整理事業（公園、広場、水路）

資料 5

第二期 長野市中心市街地活性化  
基本計画区域



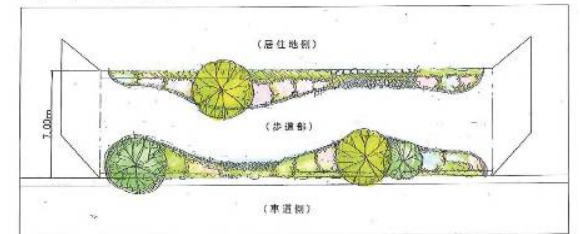
街区公園 整備イメージ 3号 : 2,100㎡



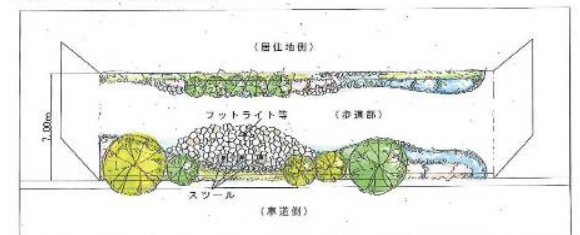
せせらぎ歩道 イメージ L=536m



パターンA 1/200 (歩道部)



パターンB 1/200 (休憩スポット)



近隣公園 整備イメージ A=8,810㎡



多目的広場 整備イメージ A=4,290㎡

