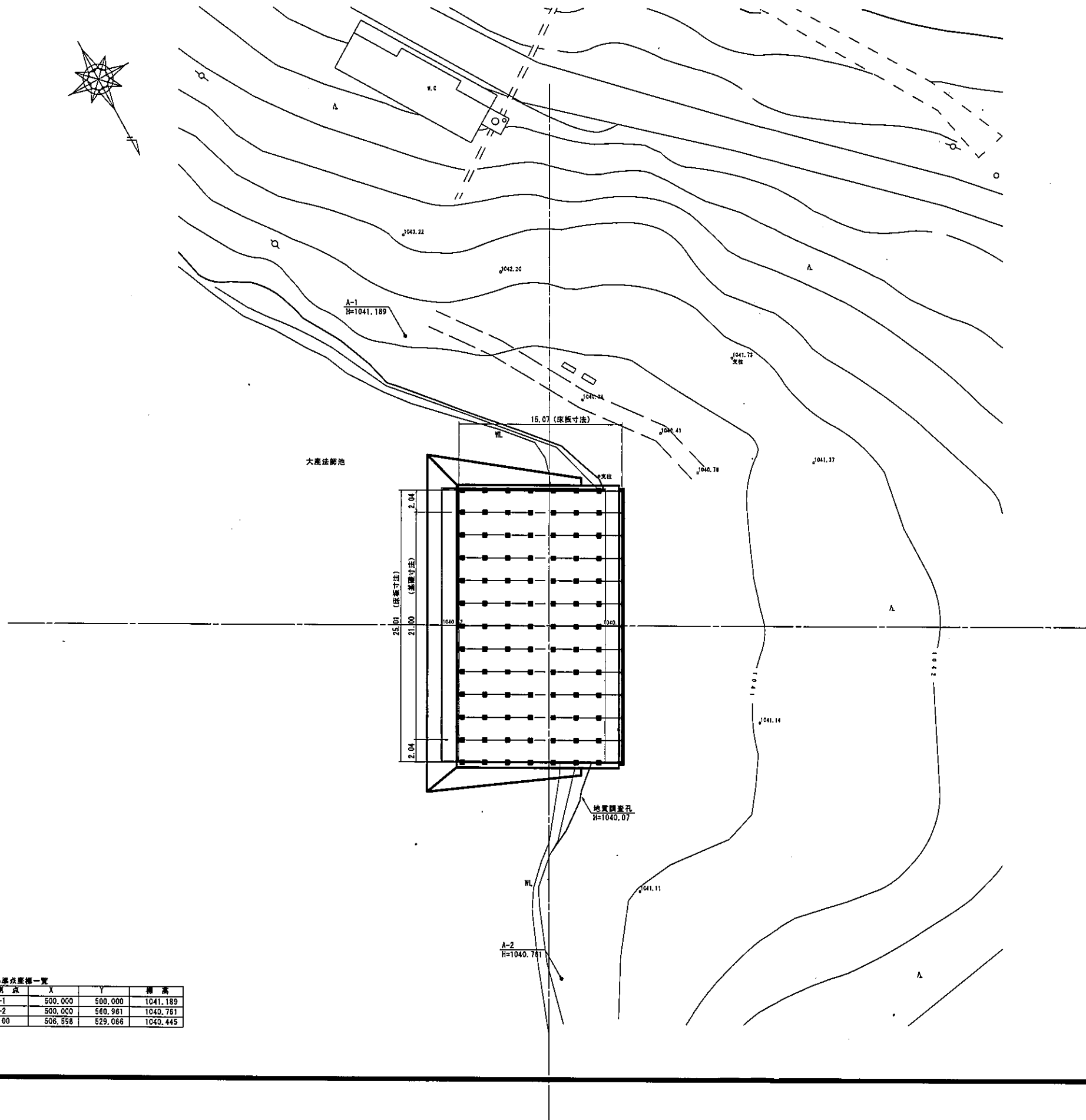


平面図 S=1:200

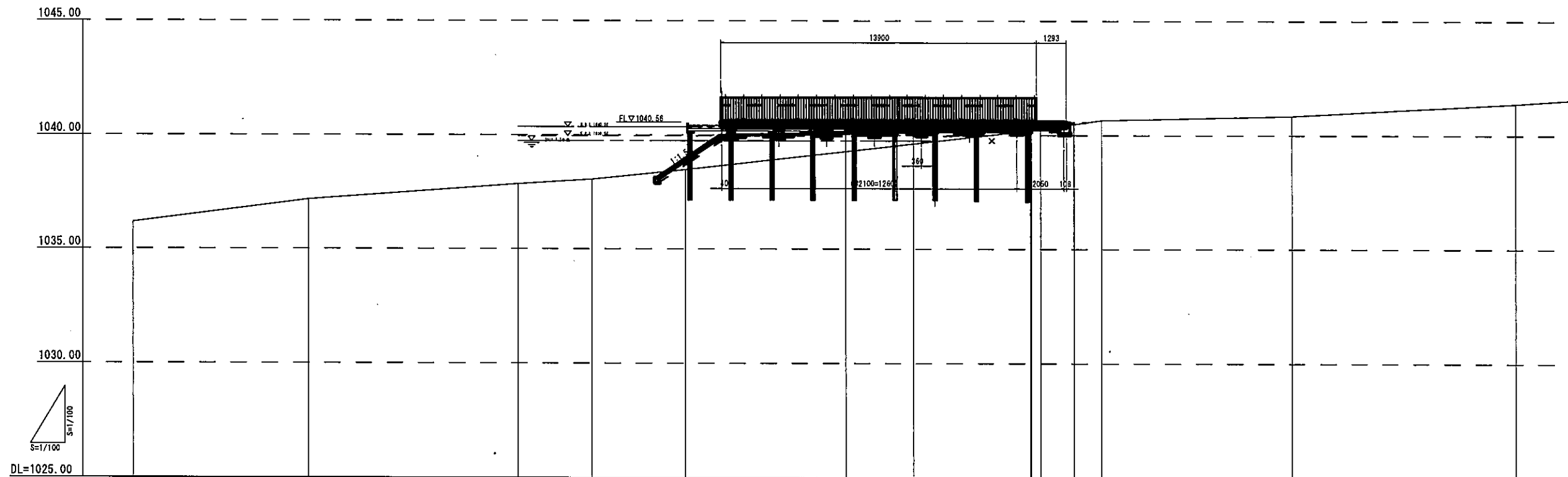


基準点座標一覧

測点	X	Y	標高
A-1	500.000	500.000	1041.189
A-2	500.000	560.961	1040.761
0.00	506.598	529.066	1040.445

令和元年度 大産法師池水上下ろス整備工事			
書	1/13	平面図	規模 1:200
大産法師池			
長野市大字上ヶ原			
市長	課長	課長	設計
長野市役所			
設計会社	管理技術者		
	測量技術者		
測量会社	主任技術者		
調査会社	主任技術者		


縦断図 S=1:100



DL	1025.00													
橋上														
橋下														
橋脚														
橋脚														
橋脚														
橋脚														
橋脚	1031.18	1037.17	1037.65	1038.08	1038.52	1038.92	1039.27	1039.57	1039.82	1039.94	1040.04	1040.11	1040.15	1040.18
橋脚	-24.22	-26.56	-27.38	-28.12	-28.72	-29.19	-29.53	-29.76	-29.90	-30.00	-30.08	-30.14	-30.18	-30.21
橋脚	7.45	8.76	9.35	9.98	10.57	11.12	11.64	12.12	12.57	12.99	13.38	13.74	14.07	14.37
橋脚	-24.22	-26.56	-27.38	-28.12	-28.72	-29.19	-29.53	-29.76	-29.90	-30.00	-30.08	-30.14	-30.18	-30.21
橋脚														

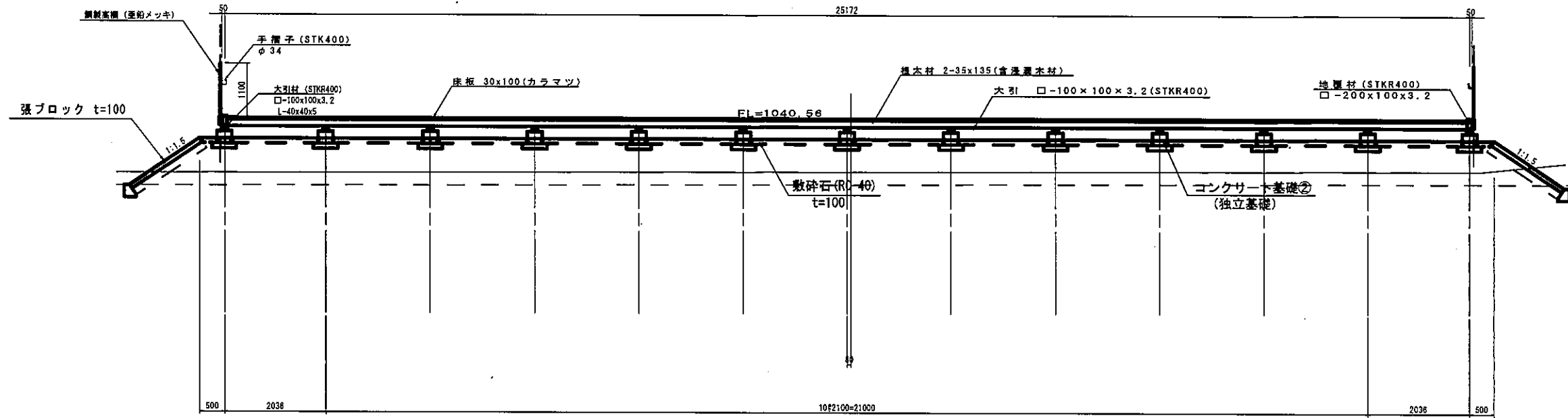
令和 元年度 大瀬法師池水上テラス整備工事			
書	2/13	縦断図	標準 1:100
大瀬法師池			
長野市大平上ヶ原			
市長	課長	課長	設計
長野市役所			
設計会社	管理技術者		
測量会社	調査技術者		
調査会社	主任技術者		

横断図 S=1:100

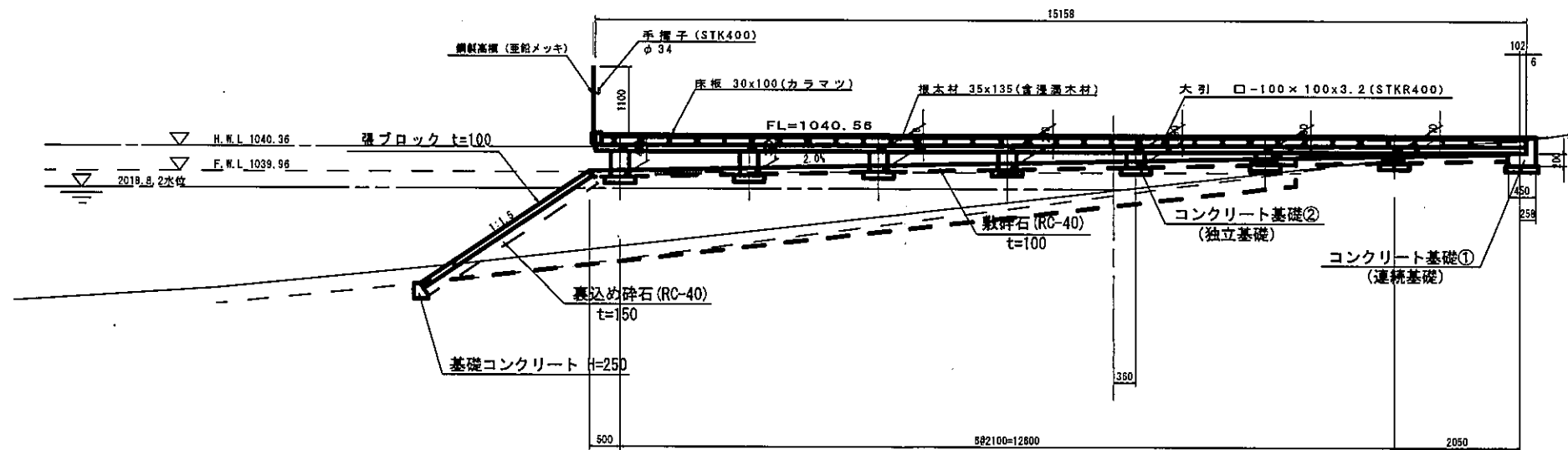


令和元年度 大瀬法師池水上テラス整備工事			
書	3/13	横断図	1:100
大瀬法師池			
長野市大字上ヶ瀬			
市長	課長	課長	設計
長野市役所			
設計会社		管理技術者	
		調査技術者	
測量会社		主任技術者	
調査会社		主任技術者	

横断計画図 S=1:50



縦断計画図 S=1:50



令和 元 年度 大憲法記念池水上テラス整備工事			
巻	4	13	横断計画図
大憲法記念池		図尺 1:50	
長野市大字上ヶ原			
市長	副市長	委員	設計
長野市役所			
設計会社		管理技術者	
測量会社		監査技術者	
調査会社		主任技術者	